

Kecamatan
MENGWI DALAM ANGKA
Mengwi Subdistrict in Figures
2021



**BADAN PUSAT STATISTIK
KABUPATEN BADUNG**
BPS-Statistics of Badung Regency

Kecamatan
MENGWI DALAM ANGKA
Mengwi Subdistrict in Figures
2021



KECAMATAN MENGWI DALAM ANGKA
Mengwi Regency in Figures
2021

ISSN: **2087-6300**

No. Publikasi/*Publication Number*: **51030.2109**

Katalog /*Catalog*: **1102001.5103040**

Ukuran Buku/*Book Size*: **14,8 cm x 21 cm**

Jumlah Halaman/*Number of Pages*: xxii + 188 hal/*pages*

Naskah/*Manuscript*:

BPS Kabupaten Badung

BPS-Statistics of Badung Regency

Penyunting/*Editor*:

BPS Kabupaten Badung

BPS-Statistics of Badung Regency

Gambar Kover/*Cover Design*:

Seksi Integrasi Pengolahan dan Diseminasi Statistik

Section of Integration Processing and Statistics Dissemination

Ilustrasi Kover/*Cover Illustration*: Pura Taman Ayun/*Taman Ayun Temple*

Diterbitkan oleh/*Published by*:

©BPS Kabupaten Badung/*BPS-Statistics of Badung Regency*

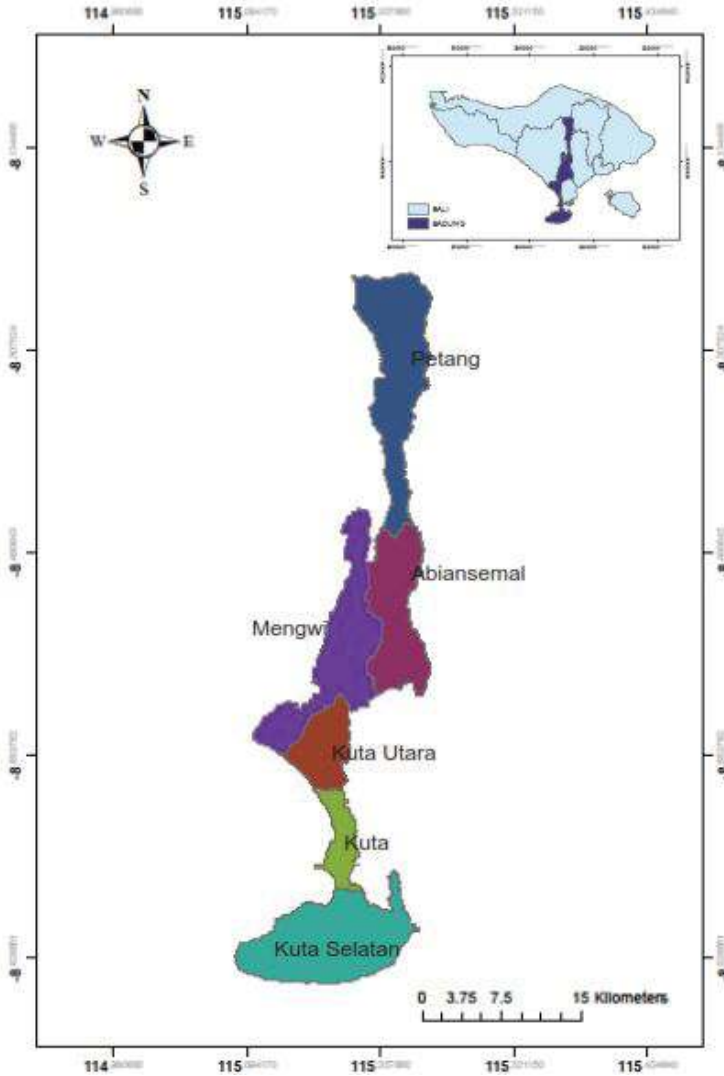
Dicetak oleh/*Printed by*:

Bhineka Karya

Dilarang mengumumkan, mendistribusikan, mengomunikasikan, dan/atau menggandakan sebagian atau seluruh isi buku ini untuk tujuan komersil tanpa izin tertulis dari Badan Pusat Statistik.

Prohibited to announce, distribute, communicate, and/or copy part or all of this book for commercial purpose without permission from BPS-Statistics Indonesia.

PETA WILAYAH KABUPATEN BADUNG
MAP OF BADUNG REGENCY



KEPALA BPS KABUPATEN BADUNG
CHIEF STATISTICIAN OF STATISTICS BADUNG REGENCY






KATA PENGANTAR

Kecamatan Mengwi Dalam Angka 2021 adalah publikasi tahunan yang berisikan data hasil kegiatan statistik, kompilasi produk administrasi instansi/dinas/lembaga yang ada di Kecamatan Mengwi maupun hasil sensus dan survei Badan Pusat Statistik dengan menyajikan data tahun 2020. Data yang disajikan diharapkan dapat mendukung perencanaan maupun pemantauan dan evaluasi penyelenggaraan berbagai kegiatan di segenap aspek kehidupan masyarakat khususnya di Kabupaten Badung. Penghargaan dan ucapan terima kasih yang sebesar-besarnya disampaikan kepada semua pihak atas bantuan dan partisipasinya sehingga dapat terwujud publikasi ini.

Kami akan terus meningkatkan kualitas penyajian data dalam publikasi ini, meskipun dengan segala keterbatasannya. *Softcopy* dan beberapa tabel dalam publikasi ini akan kami unggah pada website kami secepatnya. Website BPS Badung *badungkab.bps.go.id*. Saran dan kritik dari semua pihak kami terima dengan senang hati untuk perbaikan penerbitan di masa yang akan datang.

Mangupura , September 2021
Kepala BPS
Kabupaten Badung



Dr. Yudi Agusta, M.Sc




PREFACE

Mengwi Subdistrict In Figures 2021 is an annual publication that provides data of statistical result, mainly from the compilation of administrative product of the Government Institution of South Mengwi Subdistrict and result of census and survey conducted by BPS – Statistic of Badung Regency presenting 2020 data. Data presented are expected to support the planning, monitoring and evaluation activities in all life aspect of Badung Regency community. Appreciation and gratitude express to all concerned for their help and participation in creating of this publication.

We will continue to improve the quality of data presentation in this publication, albeit with all its limitations. Softcopy and some tables in this publication will be uploaded on our website as soon as possible. Website BPS Badung badungkab.bps.go.id. Suggestions and criticism from all parties we are gladly accepted for future publishing improvements.

*Mangupura , September 2021
Chief Statistician of
Badung Regency*



Dr. Yudi Agusta, M.Sc

DAFTAR ISI / CONTENTS

	Halaman <i>Page</i>
Kata Pengantar/ <i>Preface</i>	vii
Daftar Isi/ <i>Contents</i>	ix
Daftar Tabel/ <i>List of Tables</i>	xi
Daftar Gambar/ <i>List of Figures</i>	xxi
1. Geografi dan Iklim/ <i>Geography and Climate</i>	1
2. Pemerintahan/ <i>Government</i>	13
3. Penduduk dan Ketenagakerjaan/ <i>Population and Employment</i>	21
4. Sosial dan Kesejahteraan Rakyat/ <i>Social and Welfare</i>	45
5. Pertanian, Kehutanan, Peternakan, dan Perikanan/ <i>Agriculture, Forestry, Livestock, and Fishery</i>	107
6. Industri, Pertambangan, dan Energi/ <i>Industry, Mining, and Energy</i>	119
7. Pariwisata/ <i>Tourism</i>	147
8. Transportasi dan Komunikasi/ <i>Transportation and Communication</i>	163
9. Perbankan, Koperasi, dan Harga-harga/ <i>Banking, Cooperative, and Prices</i>	179

DAFTAR TABEL/LIST OF TABLES

Halaman
Page

1.	GEOGRAFI DAN IKLIM/GEOGRAPHY AND CLIMATE	
1.1	KEADAAN GEOGRAFI	
	GEOGRAPHY CONDITION	
1.1.1	Luas Wilayah Menurut Penggunaan di Kecamatan Mengwi, 2020 <i>Land Utilization in Mengwi Subdistrict by Villages, 2020</i>	8
1.1.2	Letak, Status, Ketinggian dan Klasifikasi Desa/ Kelurahan di Kecamatan Mengwi, 2020 <i>Location, Status, Altitude and Classification of Villages at Mengwi Subdistrict, 2020</i>	10
2.	PEMERINTAHAN/GOVERNMENT	
2.1	WILAYAH ADMINISTRATIF	
	ADMINISTRATIVE AREA	
2.1.1	Banyaknya Aparat Pemerintahan Menurut Desa/ Kelurahan di Kecamatan Mengwi, 2020 <i>The Number of Government Officials by Villages at Mengwi Subdistrict, 2020</i>	19
3.	PENDUDUK DAN KETENAGAKERJAAN	
	POPULATION AND EMPLOYMENT	
3.1	Proyeksi Penduduk Menurut Jenis Kelamin dan Kelompok Umur di Kecamatan Mengwi, 2016-2019 <i>Population Projection by Sex and Age Group at Mengwi Subdistrict, 2016-2019</i>	28
3.2	Penduduk Menurut Kewarganegaraan dan Desa/Kelurahan di Kecamatan Mengwi, 2020 <i>Population by Citizenship and Villages at Mengwi Subdistricts, 2020</i>	32
3.3	Mutasi Penduduk Menurut Jenisnya dan Desa/ Kelurahan di Kecamatan Mengwi, 2020 <i>Population Mutation Specified by Kind and Villages at Mengwi Subdistricts, 2020</i>	35

3.4	Banyaknya Bangunan Menurut Penggunaannya dan Desa/Kelurahan di Kecamatan Mengwi, 2020 <i>Number of Building by Utility Villages at Mengwi Subdistricts, 2020</i>	37
3.5	Jumlah Keluarga yang Menggunakan Air Minum Menurut Sumbernya dan Desa/Kelurahan di Kecamatan Mengwi, 2020 <i>Number of Family Using Drinking Water by Source and Villages at Mengwi Subdistrict, 2020.....</i>	38
3.6	Jumlah Keluarga Menurut Penggunaan Bahan Bakar Menurut Desa/Kelurahan di Kecamatan Mengwi, 2020 <i>Number of Families According to The Use of Fuel by Villages at Mengwi Subdistricts, 2020</i>	39
3.7	Jumlah Keluarga yang Menikmati Aliran listrik Menurut Daya Dipakai dan Desa/Kelurahan di Kecamatan Mengwi, 2020 <i>Number of Families Enjoying Electricity Power by Used and Villages at Mengwi Subdistricts, 2020.....</i>	40
3.8	Jumlah Keluarga yang Mendapatkan Aliran Listrik Menurut Pembangkitnya dan Desa/Kelurahan di Kecamatan Mengwi, 2020 <i>Number of Families to Get Electricity Flow by State Generator and Villages at Mengwi Subdistricts, 2020</i>	41
3.9	Banyaknya Penduduk Menurut Sumber Mata Pencarian Utama dan Desa/Kelurahan di Kecamatan Mengwi, 2020 <i>Number of Population by Major State Livelihoods and Villagesat Mengwi Subdistricts, 2020.....</i>	42
4.	SOSIAL DAN KESEJAHTERAAN RAKYAT SOCIAL AND WELFARE	
4.1	Banyaknya Gedung Sekolah, Murid, dan Guru Menurut Sekolah dan Desa/Kelurahan di Kecamatan Mengwi, 2020 <i>Number of Schools, Teachers, and Students in Kindergarten Under The Ministry of Education and Culture by Villages in Mengwi Subdistrict, 2020.....</i>	52
4.2	Banyaknya Sekolah Menurut Jenjang Pendidikan dan Desa/Kelurahan di Kecamatan Mengwi, 2020 <i>Number of School by Level of Education and Villages at Mengwi Subdistricts, 2020</i>	58

4.3	Jumlah Penduduk Menurut Tingkat Pendidikan Tertinggi yang Ditamatkan dan Desa/Kelurahan di Kecamatan Mengwi, 2020 <i>Total Population by Highest Level of Education Attainment and Villages at Mengwi Subdistricts, 2020</i>	61
4.4	Banyaknya Tenaga Kesehatan (Tenaga Medis) Menurut Jenisnya dan Desa/Kelurahan di Kecamatan Mengwi, 2020 <i>Number of Health Workers (Medical) by Type and Villages at Mengwi Subdistricts, 2020</i>	63
4.5	Banyaknya Fasilitas (Sarana) Kesehatan Menurut Jenisnya dan Desa/Kelurahan di Kecamatan Mengwi, 2020 <i>Number of Health Facility by Type and Villages at Mengwi Subdistricts, 2020</i>	65
4.6	Jumlah Panti Asuhan, Penderita Cacat Menurut Jenisnya dan Desa/Kelurahan di Kecamatan Mengwi, 2020 <i>Total Orphanage, Disability by Type and Villages at Mengwi Subdistricts, 2020</i>	66
4.7	Banyaknya Akseptor KB Menurut Kontrasepsi yang Digunakan dan Desa/Kelurahan di Kecamatan Mengwi, 2020 <i>Number of Family Planning Acceptors by Contraceptive Used and Villages at Mengwi Subdistricts, 2020</i>	67
4.8	Banyaknya Tindak Kejahatan Yang Terjadi dan Dilaporkan Ke Polisi Menurut Desa/Kelurahan di Kecamatan Mengwi, 2020 <i>Number of Crime Happens and Reported to State Police by Villages at Mengwi Subdistricts, 2020</i>	68
4.9	Banyaknya Pos Keamanan Menurut Jenisnya dan Desa/Kelurahan di Kecamatan Mengwi, 2020 <i>Number of Postal Security by Type and Villages at Mengwi Subdistricts, 2020</i>	70
4.10	Jumlah Penduduk Menurut Agama dan Desa/ Kelurahan di Kecamatan Mengwi, 2020 <i>Total Population by Religion and Villages at Mengwi Subdistricts, 2020</i>	73
4.11	Banyaknya Tempat Ibadah Menurut Jenisnya dan Desa/Kelurahan di Kecamatan Mengwi, 2020 <i>Number of Worship Places by Type and Villages at Mengwi Subdistricts, 2020</i>	76

4.12	Banyaknya Keluarga Menurut Desa/Kelurahan dan Jenis Pengguna Listrik di Kecamatan Mengwi, 2020 <i>Number of Family by Type Villages and Electricity Users at Mengwi Subdistricts, 2020</i>	77
4.13	Banyaknya Desa/Kelurahan Menurut Keberadaan Penerangan Jalan Utama Desa/Kelurahan di Kecamatan Mengwi, 2018, 2019, dan 2020 <i>Number of Villages by Main Street Lighting at Mengwi Subdistricts, 2018, 2019, and 2020</i>	78
4.14	Banyaknya Desa/Kelurahan Menurut Jenis Bahan Bakar untuk Memasak yang Digunakan Oleh Sebagian Besar Keluarga di Kecamatan Mengwi, 2018, 2019, 2020 <i>Number of Villages by Type of Fuel for Cooking Used by Most Families at Mengwi Subdistricts, 2018, 2019, 2020</i>	79
4.15	Banyaknya Desa/Kelurahan Menurut Sumber Air Minum Sebagian Besar Keluarga di Kecamatan Mengwi, 2018, 2019, 2020 <i>Number of Villages according to Drinking Water Sources for Most Families in Mengwi Subdistrict, 2018, 2019, 2020</i>	80
4.16	Banyaknya Desa/Kelurahan Menurut Penggunaan Fasilitas Tempat Buang Air Besar Sebagian Besar Keluarga di Kecamatan Mengwi, 2018, 2019, 2020 <i>Number of Villages according to the Use of Defecation Facilities for Most Families in Mengwi Subdistrict, 2018, 2019, 2020</i>	81
4.17	Banyaknya Sekolah Dasar (SD) Menurut Desa/Kelurahan di Kecamatan Mengwi, 2020 <i>Number of Elementary School by Villages at Mengwi Subdistricts, 2020</i>	82
4.18	Banyaknya Madrasah Ibtidaiyah (MI) Menurut Desa/Kelurahan di Kecamatan Mengwi, 2020 <i>Number of Madrasah Ibtidaiyah (MI) by Villages at Mengwi Subdistricts, 2020</i>	83
4.19	Banyaknya Sekolah Menengah Pertama (SMP) Menurut Desa/Kelurahan di Kecamatan Mengwi, 2020 <i>Number of Junior High School by Villages at Mengwi Subdistricts, 2020</i>	84

4.20	Banyaknya Madrasah Tsanawiyah (MTs) Menurut Desa/Kelurahan di Kecamatan Mengwi, 2020 <i>Number of Madrasah Tsanawiyah (MTs) by Villages at Mengwi Subdistricts, 2020</i>	85
4.21	Banyaknya Sekolah Menengah Atas (SMA) Menurut Desa/Kelurahan di Kecamatan Mengwi, 2020 <i>Number of Senior High School by Villages at Mengwi Subdistricts, 2020</i>	86
4.22	Banyaknya Madrasah Aliyah (MA) Menurut Desa/Kelurahan di Kecamatan Mengwi, 2020 <i>Number of Madrasah Aliyah (MA) by Villages at Mengwi Subdistricts, 2020</i>	87
4.23	Banyaknya Sekolah Menengah Kejuruan (SMK) Menurut Desa/Kelurahan di Kecamatan Mengwi, 2020 <i>Number of Vocational high School by Villages at Mengwi Subdistricts, 2020</i>	88
4.24	Banyaknya Akademi/ Perguruan Tinggi Menurut Desa/Kelurahan di Kecamatan Mengwi, 2020 <i>Number of College by Villages at Mengwi Subdistricts, 2020</i>	89
4.25	Kemudahan untuk Mencapai Sarana Pendidikan Terdekat Bagi Desa/Kelurahan yang Tidak Ada Sarana Pendidikan Menurut Desa/Kelurahan dan Jenjang Pendidikan di Kecamatan Mengwi, 2020 <i>Ease of Reaching Nearest Educational Facilities for Villages with No Educational Facilities by Village and Education Level in Mengwi Subdistrict, 2020</i>	90
4.26	Banyaknya Sarana Kesehatan Menurut Desa/Kelurahan dan Jenis Sarana Kesehatan di Kecamatan Mengwi, 2020 <i>Number of Health Facilities by Village and Type of Health Facilities in Mengwi Subdistrict, 2020</i>	92
4.27	Kemudahan untuk Mencapai Sarana Kesehatan Terdekat Bagi Desa/Kelurahan yang Tidak Ada Sarana Kesehatan Menurut Desa/Kelurahan dan Jenjang Sarana Kesehatan di Kecamatan Mengwi, 2020 <i>Ease of Reaching Nearest Health Facilities for Villages with No</i>	

	Halaman Page
	<i>Health Facilities by Village and Level of Health Facilities in Mengwi Subdistrict, 2020</i> 94
4.28	Banyaknya Warga Penderita Gizi Buruk Menurut Desa/ Kelurahan di Kecamatan Mengwi, 2019 dan 2020 <i>Number of People Suffering from Malnutrition by Village in Mengwi Subdistrict, 2019 and 2020</i> 96
4.29	Banyaknya Kejadian Bencana Alam Menurut Desa/ Kelurahan dan Jenis Bencana Alam di Kecamatan Mengwi, 2020 <i>Number of Natural Disasters by Village and Types of Natural Disasters in Mengwi Subdistrict, 2020</i> 97
4.30	Banyaknya Korban Jiwa Akibat Bencana Alam Menurut Desa/ Kelurahan dan Jenis Bencana Alam di Kecamatan Mengwi, 2020 <i>Number of Casualties Due to Natural Disasters by Village and Types of Natural Disasters in Mengwi Subdistrict, 2020</i> 100
4.31	Keberadaan Fasilitas/Upaya Antisipasi/Mitigasi Bencana Alam Menurut Desa/Kelurahan di Kecamatan Mengwi, 2020 <i>Existence of Facilities / Efforts to Anticipate / Mitigate Natural Disasters by Villages in Mengwi Subdistrict, 2020</i> 103
4.32	Banyaknya Desa/Kelurahan yang Memiliki Kelompok Kegiatan Olahraga Menurut Jenis Olahraga dan Ketersediaan Fasilitas/Lapangan Olahraga di Kecamatan Mengwi, 2020 <i>Number of Villages that Have Sports Activity Groups by Type of Sports and Availability of Sports Facilities in Mengwi Subdistrict, 2020</i> 105
5.	PERTANIAN, KEHUTANAN, PETERNAKAN, DAN PERIKANAN AGRICULTURE, FORESTRY, LIVESTOCK, AND FISHERY
5.1	Banyaknya Ternak Menurut Jenisnya dan Desa/ Kelurahan di Kecamatan Mengwi, 2020 <i>Number of Livestock by Type and Villages at Mengwi Subdistricts, 2020</i> 114
5.2	Banyaknya Unggas Menurut Jenisnya dan Desa/ Kelurahan di Kecamatan Mengwi, 2020 <i>Number of Poultry by Kind and Village at Mengwi Subdistricts, 2020</i> 116
5.3	Banyaknya Embung Desa Menurut Desa/ Kelurahan di Kecamatan Mengwi, 2019 dan 2020

	<i>Number of Village Embungs by Village in Mengwi Subdistrict, 2019 and 2020</i>	117
6.	INDUSTRI, PERTAMBANGAN, DAN ENERGI	
	<i>INDUSTRY, MINING, AND ENERGY</i>	
6.1	Banyaknya Perusahaan Industri Menurut Jenis dan Desa/Kelurahan di Kecamatan Mengwi, 2020 <i>Number of Industrial Companies by Type and Villages at Mengwi Subdistricts, 2020</i>	127
6.2	Banyaknya Industri Besar Menurut Kelompok Industri dan Desa/Kelurahan di Kecamatan Mengwi, 2020 <i>Number of Big Scale Industries by Group of Industrial and Villages at Mengwi Subdistricts, 2020</i>	129
6.3	Banyaknya Industri Sedang Menurut Kelompok Industri dan Desa/Kelurahan di Kecamatan Mengwi, 2020 <i>Number of Medium Scale Industries by Group of Industrial and Villages at Mengwi Subdistricts, 2020</i>	133
6.4	Banyaknya Industri Kecil Menurut Kelompok Industri dan Desa/Kelurahan di Kecamatan Mengwi, 2020 <i>Number of Small Scale Industry Industrial Group and Villages at Mengwi Subdistricts, 2020</i>	137
6.5	Jumlah Perusahaan Penggalian Menurut Desa/ Kelurahan di Kecamatan Mengwi, 2020 <i>Number of Mineral and Mining Companies and Workers by Type at Mengwi Subdistrict, 2020</i>	141
6.6	Banyaknya Usaha Jasa Perorangan/ RumahTangga Menurut Desa/Kelurahan di Kecamatan Mengwi, 2020 <i>Number of Personal Services Business/ Households by Type at Mengwi Subdistricts, 2020</i>	143
7.	PARIWISATA	
	<i>TOURISM</i>	
7.1	Banyaknya Tempat Pemasaran/Pasar Menurut Jenisnya dan Desa/Kelurahan di Kecamatan Mengwi, 2020	

	Halaman Page
	155
7.2	156
7.3	158
7.4	160
8.	
8.1	170
8.2	171
8.3	172
8.4	173
8.5	174

8.6	Jumlah Menara dan Operator Layanan Komunikasi Telepon Seluler Serta Kondisi Sinyal Telepon Seluler Menurut Desa/Kelurahan di Kecamatan Mengwi, 2020 <i>Number of Towers and Cellular Telephone Communication Service Operators and Cellular Phone Signal Conditions by Village in Mengwi Subdistrict, 2020</i>	175
8.7	Sarana Transportasi Antar Desa/Kelurahan Menurut Desa/Kelurahan di Kecamatan Mengwi, 2020 <i>Inter-Village Transportation Facilities by Village in Mengwi Subdistrict, 2020</i>	176
8.8	Kondisi Jalan Darat Antar Desa/Kelurahan Menurut Desa/Kelurahan di Kecamatan Mengwi, 2020 <i>Land Road Conditions between Villages by Village in Mengwi Subdistrict, 2020</i>	177
8.9	Keberadaan Kantor Pos/Pos Pembantu/Rumah Pos dan Perusahaan/Agen Jasa Ekspedisi Swasta Menurut Desa/Kelurahan di Kecamatan Mengwi, 2020 <i>The Existence of Post Offices / Auxiliary Posts / Post Houses And Companies / Private Courier Service Agents According to Villages in Mengwi Subdistrict, 2020</i>	178
9.	PERBANKAN, KOPERASI, DAN HARGA-HARGA <i>BANKING, COOPERATIVE, AND PRICES</i>	
9.1	Jumlah Bank Menurut Jenis dan Desa/ Kelurahan di Kecamatan Mengwi, 2020 <i>Number of Bank by Kind and Villages at Mengwi Subdistricts, 2020</i>	186
9.2	Banyaknya Sarana Lembaga Keuangan Yang Beroperasi Menurut Desa/Kelurahan dan Jenisnya di Kecamatan Mengwi, 2020 <i>Number of Financial Institution Facilities That Operate by Village and Types in Mengwi Subdistrict, 2020</i>	187
9.3	Banyaknya Koperasi yang Masih Aktif Menurut Desa/ Kelurahan dan Jenis Koperasi di Kecamatan Mengwi, 2020 <i>Number of Cooperatives that are Still Active by Village and Types of Cooperatives in Mengwi Subdistrict, 2020</i>	188

DAFTAR GAMBAR/LIST OF FIGURES

		Halaman Page
1.1	Luas Wilayah menurut Penggunaan di Kecamatan Mengwi, 2020 <i>Land Utilization in Mengwi Subdistrict by Villages, 2020</i>	6
1.2	Letak, Status, Ketinggian dan Klasifikasi Desa/ Kelurahan di Kecamatan Mengwi, 2020 <i>Location, Status, Altitude and Classification of Villages at Mengwi Subdistrict, 2020</i>	7
2.1	Banyaknya Aparat Pemerintahan Menurut Desa/ Kelurahan di Kecamatan Mengwi, 2020 <i>The Number of Government Officials by Villages at Mengwi Subdistrict, 2020..</i>	18
3.1	Banyaknya Bangunan Menurut Penggunaannya dan Desa/Kelurahan di Kecamatan Mengwi, 2020 <i>Number of Building by Utility Villages at Mengwi Subdistricts, 2020.....</i>	26
3.2	Banyaknya Penduduk Menurut Sumber Mata Pencaharian Utama dan Desa/Kelurahan di Kecamatan Mengwi, 2020 <i>Number of Population by Major State Livelihoods and Villages at Mengwi Subdistricts, 2020.....</i>	27
4.1	Banyaknya Keluarga Menurut Desa/Kelurahan dan Jenis Pengguna Listrik di Kecamatan Mengwi, 2020 <i>Number of Family by Type Villages and Electricity Users at Mengwi Subdistricts, 2020.....</i>	50
4.2	Banyaknya Sekolah Dasar (SD) Menurut Desa/ Kelurahan di Kecamatan Mengwi, 2020 <i>Number of Elementary School by Villages at Mengwi Subdistricts, 2020.....</i>	51
5.1	Banyaknya Ternak Menurut Jenisnya dan Desa/ Kelurahan di Kecamatan Mengwi, 2020 <i>Number of Livestock by Type and Villages at Mengwi Subdistricts, 2020.....</i>	112
5.2	Banyaknya Unggas Menurut Jenisnya dan Desa/ Kelurahan di Kecamatan Mengwi, 2020 <i>Number of Poultry by Kind and Villages at Mengwi Subdistricts, 2020.....</i>	113
6.1	Banyaknya Perusahaan Industri Menurut Jenis dan Desa/ Kelurahan di Kecamatan Mengwi, 2020 <i>Number of Industrial Companies by Type and Villages at Mengwi Subdistricts, 2020.....</i>	125

6.2	Banyaknya Industri Sedang Menurut Kelompok Industri dan Desa/Kelurahan di Kecamatan Mengwi, 2020 <i>Number of Medium Scale Industries by Group of Industrial and Villages at Mengwi Subdistricts, 2020</i>	126
7.1	Banyaknya Tempat Pemasaran/Pasar Menurut Jenisnya dan Desa/Kelurahan di Kecamatan Mengwi, 2020 <i>Number of Sites Marketing/Market by Type and Villages at Mengwi Subdistricts, 2020</i>	153
7.2	Jumlah Anggota KUD dan Jenis Usahanya Menurut Desa/ Kelurahan di Kecamatan Mengwi, 2020 <i>Total Member KUD and Type of Business by Villages at Mengwi Subditriacts, 2020</i>	154
8.1	Banyaknya Hotel Bintang dan Non Bintang Menurut Desa/ Kelurahan di Kecamatan Mengwi, 2020 <i>Number of Star and Non-Star Hotel by Villages at Mengwi Subdistricts, 2020</i> ...	168
8.2	Panjang Jalan Menurut Jenis Jalan dan Desa/ Kelurahan di Kecamatan Mengwi, 2020 <i>Length of Road by Type and Villages at Mengwi Subdistricts, 2020</i>	169
9.1	Banyaknya Sarana Lembaga Keuangan Yang Beroperasi Menurut Desa/Kelurahan dan Jenisnya di Kecamatan Mengwi, 2020 <i>Number of Financial Institution Facilities That Operate by Village and Types in Mengwi Subdistrict, 2020</i>	184
9.2	Banyaknya Koperasi yang Masih Aktif Menurut Desa/Kelurahan dan Jenis Koperasi di Kecamatan Mengwi, 2020 <i>Number of Cooperatives that are Still Active by Village and Types of Cooperatives in Mengwi Subdistrict, 2020</i>	185

01

GEOGRAFI DAN IKLIM GEOGRAPHY AND CLIMATE

Desa terluas di Kecamatan Mengwi adalah Desa Sembung dengan luas 7,17 km²

The largest village in Mengwi District is Sembung Village with an area of 7.17 km²



PENJELASAN TEKNIS

1. Data terkait rupa bumi merupakan data sekunder yang bersumber dari Jawatan Topografi. Sementara data cuaca dan iklim bersumber dari Balai Besar Meteorologi, Klimatologi, dan Geofisika.
2. Topografi adalah keadaan muka bumi pada suatu kawasan atau daerah. Puncak adalah bagian paling atas gunung/pegunungan. Lereng adalah bagian dari gunung/pegunungan/bukit yang letaknya di antara puncak sampai lembah. Lembah adalah daerah rendah diantara dua gunung/pegunungan atau daerah yang mempunyai kedudukan lebih rendah dibandingkan daerah sekitarnya. Lembah di daerah pegunungan lipatan sering disebut sinklin. Lembah di daerah pegunungan patahan disebut graben atau slenk.
3. Dataran adalah bagian atau sisi bidang tanah yang tampak datar, rata, dan membentang
4. Dalam berbagai literatur, iklim didefinisikan sebagai keragaman keadaan fisik atmosfer, dan perubahan iklim didefinisikan sebagai perubahan pada iklim yang dipengaruhi langsung atau tidak langsung oleh aktivitas manusia yang merubah komposisi atmosfer, yang akan memperbesar keragaman iklim teramati pada periode

TECHNICAL NOTES

1. *Topography statistics are secondary data obtained from the topography Office. Meanwhile data about climate based on Meteorological, Climatological, and Geophysical Office.*
2. *Topography is the state of the earth in a certain area or region. Peak is the highest part of mount/mountain. Slope is part of two mountains or more than the area around the others. Valley of the mount/mountain/hill which lies between the peak to the valley. Valley is a low area between two mounts/mountains or area that have a position lower than the surrounding areas. Valley in mountainous area is often called syncline. Valley in a mountainous area is called graben fault or slenk. While the valley in the mountainous area is called the valley between the mountains graben atau slenk.*
3. *Flat is a part or side of parcels of land that looked plane, flat, and stretches.*
4. *In the literatures, climate variability defined as the physical state of the atmosphere, and climate change is defined as the change in climate that is influenced directly or indirectly by human activities are changing atmospheric composition, which would enlarge the observed climate variability at a sufficiently long period. Statistically, climate change is the*

yang cukup panjang. Secara statistik, perubahan iklim adalah perubahan unsur-unsurnya yang mempunyai kecenderungan naik atau turun secara nyata yang menyertai keragaman harian, musiman, maupun siklus.

change in the elements that have a tendency to rise or fall significantly that accompany the daily variability, and seasonal cycles.

ULASAN

BAB 01 menunjukkan tentang Geografi dan Iklim. Dapat dilihat Gambar 1.1.1 atau pada Tabel 1.1 menunjukkan luas wilayah menurut penggunaan di Kecamatan Mengwi tahun 2020. Dari data yang diperoleh, Kecamatan Mengwi dengan luas area 82 km² didominasi oleh penggunaan sawah dengan total 4,398 Ha, penggunaan tegal sebesar 1,094.5 Ha, penggunaan pekarangan 2,048.76 Ha, penggunaan lahan perkebunan 776 Ha, penggunaan kuburan 5 Ha, dan lainnya sebesar 86 Ha.

Pada Gambar 1.2 atau pada Tabel 1.1.2 menunjukkan letak, status, ketinggian dan klasifikasi desa/kelurahan di Kecamatan Mengwi tahun 2020. Didapatkan hasil letak Kecamatan Mengwi di tiga desa/kelurahan (Cemagi, Munggu, Pererenan) merupakan daerah pantai, sedangkan 17 desa/kelurahan lainnya merupakan daerah bukan pantai dengan status 13 desa/kelurahan pedesaan dan 7 lainnya perkotaan di ketinggian <500 dari permukaan laut dan masuk kedalam kualifikasi swasembada.

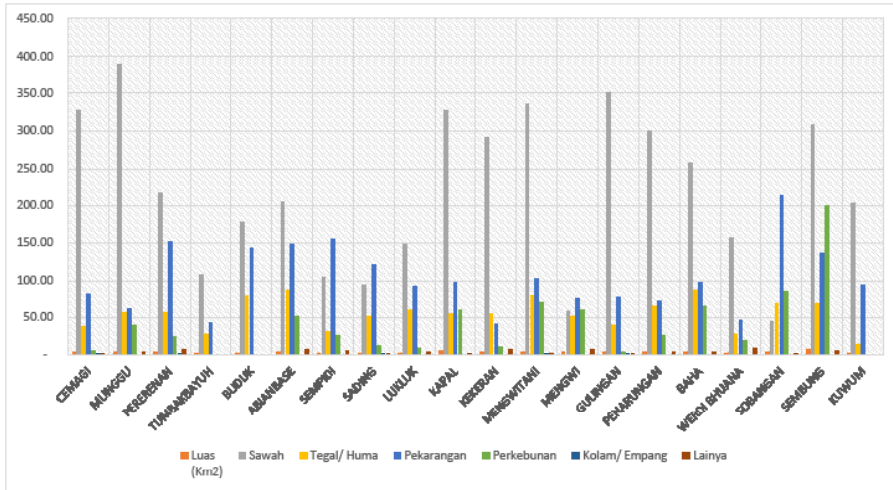
DESCRIPTION

CHAPTER 01 shows about Geography and Climate. It can be seen in Figure 1.1.1 or in Table 1.1 shows the area according to use in Mengwi subdistrict in 2020. From the data obtained, Mengwi subdistrict with an area of 82 km² is dominated by the use of rice fields with a total of 4,398 Ha, the use of upland 1,094.5 Ha, the use of yards 2,048.76 Ha, the use of plantation land is 776 Ha, the use of graves is 5 Ha, and others are 86 Ha.

Figure 1.2 or Table 1.1.2 shows the location, status, elevation and classification of villages in Mengwi subdistrict in 2020. The results obtained are the location of Mengwi subdistrict in three villages (Cemagi, Munggu, Pererenan) which are coastal areas, while other 17 villages are non-coastal areas with the status of 13 rural villages and 7 urban villages at an altitude of <500 above sea level and are included in the qualification for supporting.

Gambar
Figures 1.1

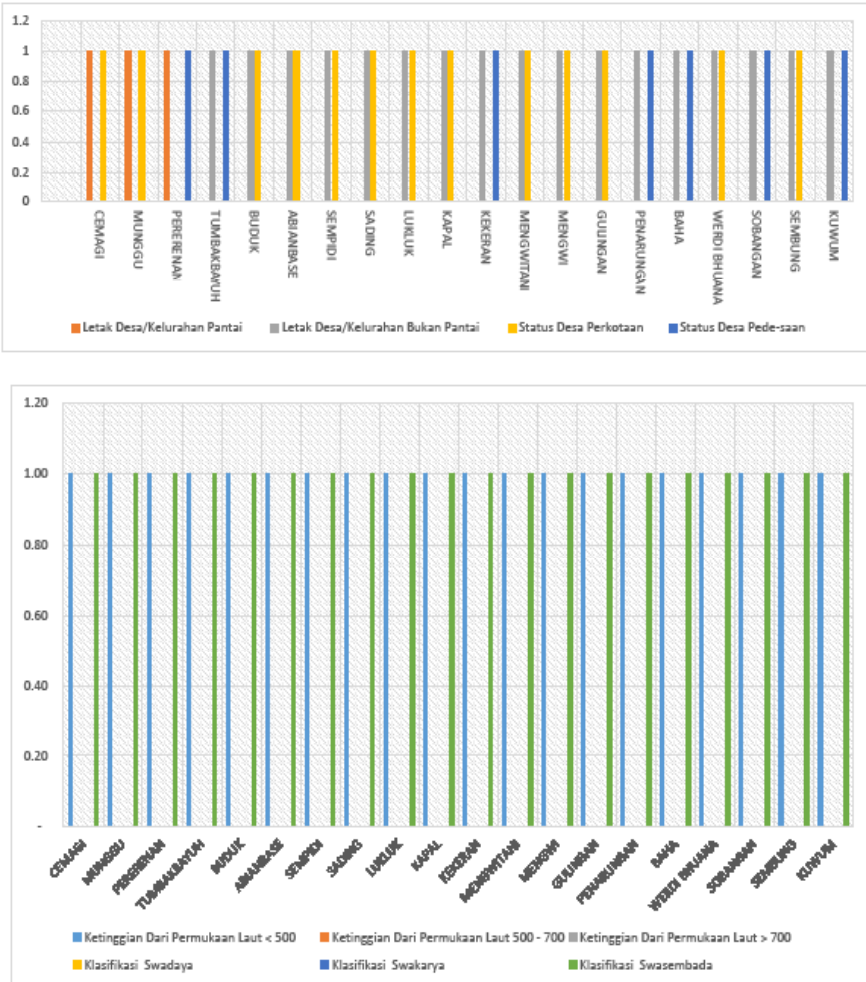
Luas Wilayah menurut Penggunaan di Kecamatan Mengwi, 2020
Land Utilization in Mengwi Subdistrict by Villages, 2020



Sumber : Perbekel/Lurah
Source : Village Head

Gambar 1.2
Figures

Letak, Status, Ketinggian dan Klasifikasi Desa/ Kelurahan di Kecamatan Mengwi, 2020
Location, Status, Altitude and Classification of Villages at Mengwi Subdistrict, 2020



Sumber : Perbekel/Lurah
Source : Village Head

1.1 KEADAAN GEOGRAFI GEOGRAPHY CONDITION

Tabel 1.1.1 **Luas Wilayah Menurut Penggunaan di Kecamatan Mengwi, 2020**
Table 1.1.1 **Land Utilization in Mengwi Subdistrict by Villages, 2020**

Desa/Kelurahan Villages	Luas Area (Km ²)	Penggunaan (Ha) Utilization		
		Sawah Paddy Wet Field	Tegal/Huma Field	Pekarangan Yard
(1)	(2)	(3)	(4)	(5)
Cemagi	4,58	327,80	38,00	83,00
Munggu	5,49	387,00	56,00	62,00
Pererenan	4,46	215,96	56,00	151,00
Tumbakbayuh	2,37	107,00	28,00	43,00
Buduk	2,77	177,00	78,00	142,00
Abianbase	4,01	204,74	87,00	147,26
Sempidi	3,46	104,00	31,00	155,00
Sading	2,84	95,00	52,00	121,00
Lukluk	3,14	147,00	59,00	93,00
Kapal	5,62	328,00	54,00	98,00
Kekeran	4,05	291,00	54,00	41,00
Mengwitani	4,20	336,00	80,00	103,00
Mengwi	3,78	58,00	51,00	75,00
Gulingan	4,77	351,50	39,50	75,50
Penarungan	4,68	300,00	65,00	71,00
Baha	5,13	258,00	87,00	98,00
Werdhi Bhuana	2,53	156,00	28,00	47,00
Sobangan	4,11	44,00	68,00	212,00
Sambung	7,17	307,00	68,00	136,00
Kuwum	2,84	203,00	15,00	95,00
Mengwi	82,00	4 398,00	1 094,50	2 048,76

Sumber : Perbekel/Lurah
Source : Village Head

Lanjutan Tabel/*Continued Table 1.1.1*

Desa/Kelurahan <i>Villages</i>	Penggunaan (Ha) <i>Utilization</i>		
	Perkebunan <i>Estate Crops</i>	Kuburan <i>Cemetery</i>	Lainnya <i>Others</i>
(1)	(6)	(7)	(8)
Cemagi	7,00	1,00	2,00
Munggu	39,00	-	5,00
Pererenan	25,00	1,00	8,00
Tumbakbayuh	-	-	-
Buduk	-	-	-
Abianbase	51,00	-	8,00
Sempidi	27,00	-	7,00
Sading	13,00	1,00	2,00
Lukluk	10,00	-	5,00
Kapal	60,00	-	1,00
Kekeran	11,00	-	8,00
Mengwitani	70,00	1,00	3,00
Mengwi	60,00	-	8,00
Gulingan	5,00	1,00	2,00
Penarungan	27,00	-	5,00
Baha	65,00	-	5,00
Werdhi Bhuana	20,00	-	9,00
Sobangan	86,00	-	1,00
Sambung	200,00	-	7,00
Kuwum	-	-	-
Mengwi	776,00	5,00	86,00

Sumber : Perbekel/Lurah
 Source : *Village Head*

Tabel 1.1.2 **Letak, Status, Ketinggian dan Klasifikasi Desa/Kelurahan di Kecamatan Mengwi, 2020**
Location, Status, Altitude and Classification of Villages at Mengwi Subdistrict, 2020

Desa/Kelurahan <i>Villages</i>	Letak <i>Location</i>		Status <i>Status</i>	
	Pantai <i>Beach</i>	Bukan Pantai <i>Not Beach</i>	Perkotaan <i>Urban</i>	Perdesaan <i>Rural</i>
(1)	(2)	(3)	(4)	(5)
Cemagi	1	-	1	-
Munggu	1	-	1	-
Pererenan	1	-	-	1
Tumbakbayuh	-	1	-	1
Buduk	-	1	1	-
Abianbase	-	1	1	-
Sempidi	-	1	1	-
Sading	-	1	1	-
Lukluk	-	1	1	-
Kapal	-	1	1	-
Kekeran	-	1	-	1
Mengwitani	-	1	1	-
Mengwi	-	1	1	-
Gulingan	-	1	1	-
Penarungan	-	1	-	1
Baha	-	1	-	1
Werdhi Bhuana	-	1	1	-
Sobangan	-	1	-	1
Sembung	-	1	1	-
Kuwum	-	1	-	1
Mengwi	3	17	13	7

Sumber : Perbekel/Lurah
 Source : *Village Head*

Lanjutan Tabel/*Continued Table* 1.1.2

Desa/Kelurahan <i>Villages</i>	Ketinggian Dari Permukaan Laut <i>Altitude</i>			Klasifikasi Kelurahan <i>Classification</i>		
	< 500	500 - 700	> 700	Swadaya <i>Self Help</i>	Swakarya <i>Developing</i>	Swasembada <i>Supporting</i>
(1)	(6)	(7)	(8)	(9)	(10)	(11)
Cemagi	1	-	-	-	-	1
Munggu	1	-	-	-	-	1
Pererenan	1	-	-	-	-	1
Tumbakbayuh	1	-	-	-	-	1
Buduk	1	-	-	-	-	1
Abianbase	1	-	-	-	-	1
Sempidi	1	-	-	-	-	1
Sading	1	-	-	-	-	1
Lukluk	1	-	-	-	-	1
Kapal	1	-	-	-	-	1
Kekeran	1	-	-	-	-	1
Mengwitani	1	-	-	-	-	1
Mengwi	1	-	-	-	-	1
Gulingan	1	-	-	-	-	1
Penarungan	1	-	-	-	-	1
Baha	1	-	-	-	-	1
Werdhi Bhuana	1	-	-	-	-	1
Sobangan	1	-	-	-	-	1
Sembung	1	-	-	-	-	1
Kuwum	1	-	-	-	-	1
Mengwi	20	-	-	-	-	20

Sumber : Perbekel/Lurah

Source : *Village Head*

02

**PEMERINTAHAN
GOVERNMENT**

3914
orang
people



3715
orang
people



***Pegawai Negeri Sipil Perempuan
Lebih Banyak Dibandingkan
Pegawai Negeri Sipil Laki-Laki***

***Badung Regency has more
Female Civil Servants than Male***

PENJELASAN TEKNIS

1. Sistem politik di Indonesia didasarkan pada kekuasaan legislatif, eksekutif, dan yudikatif (TriasPolitika).
2. Kekuasaan legislatif dipegang oleh Majelis Permusyawaratan Rakyat (MPR) sebagai lembaga tertinggi negara. Keanggotaan MPR berubah setelah Amandemen UUD 1945 pada periode 1999-2004. Seluruh anggota MPR adalah anggota DPR (Dewan Perwakilan Rakyat) ditambah anggota DPD (Dewan Perwakilan Daerah). Anggota DPR dan DPD dipilih melalui pemilihan umum (pemilu) dan dilantik dalam masa jabatan lima tahun.
3. Anggota Dewan Perwakilan Rakyat Daerah (DPRD) dipilih melalui pemilihan umum (pemilu) dan dilantik dalam masa jabatan lima tahun.
4. Susunan pemerintahan Republik Indonesia periode 2020-2024 terdiri dari presiden, wakil presiden, lembaga tinggi negara, kementerian, setingkat menteri, dan Lembaga Pemerintahan Non Kementerian (LPNK).
5. Lembaga tinggi negara terdiri dari Majelis Permusyawaratan Rakyat (MPR), Dewan Perwakilan Rakyat (DPR), Badan Pemeriksa Keuangan (BPK), dan Mahkamah Agung (MA), Dewan Perwakilan Daerah (DPD) Mahkamah Konstitusi (MK),

TECHNICAL NOTES

1. *The political system in Indonesia is based on Trias Politica principle or separation of legislative, executive, and judicative power.*
2. *Legislative power is held by the People's Consultative Assembly (MPR) as the highest institution. The MPR membership changed after the amandement of The 1945 Constitution of The Republic of Indonesia (UUD 1945) during the period 1999-2004. MPR members are all The Indonesian House of Representative (DPR) members plus Regional Representatives Council (DPD). DPR and DPD members are elected through a general election and appointed for a five-years membership.*
3. *Regional House of Representatives (DPRD) members are elected through a general election and appointed for a five-years membership.*
4. *The government structure of the Republic of Indonesia period 2020-2024 consists of president, vice president, state supreme agencies, ministries, ministerial level institutions, and non-ministerial institution.*
5. *State supreme agencies consist of The People's Consultative Assembly, The House of Representative, The Audit Board of the Republic of Indonesia, Supreme Court, Local Councils, Constitutional Court, and Judicial Commission.*

- dan Komisi Yudisial (KY).
6. Desa adalah desa dan desa adat atau yang disebut dengan nama lain, selanjutnya disebut Desa adalah kesatuan masyarakat hukum yang memiliki batas wilayah yang berwenang untuk mengatur dan mengurus urusan pemerintahan, kepentingan masyarakat setempat berdasarkan prakarsa masyarakat, hak asal usul, dan/atau hak tradisional yang diakui dan dihormati dalam sistem Pemerintahan Negara Kesatuan Republik Indonesia (Undang-Undang Nomor 6 Tahun 2014 tentang Desa).
 7. Kelurahan adalah suatu wilayah yang dipimpin oleh seorang Lurah sebagai perangkat daerah kabupaten dan atau daerah kota di bawah kecamatan (Undang-Undang No. 32 Tahun 2004 tentang Pemerintahan Daerah).
 8. Pegawai negeri sipil (PNS) adalah setiap warga negara Republik Indonesia yang telah memenuhi syarat yang ditentukan, diangkat oleh pejabat yang berwenang dan disertai tugas dalam jabatan negeri, atau disertai tugas negara lainnya, dan digaji berdasarkan peraturan perundang-undangan yang berlaku. PNS terdiri dari PNS pusat dan PNS daerah.
6. *Village is village and custom village or that is called by other terms, hereinafter referred to as the village is the unity of the legal community who have territorial boundaries that are authorized to regulate and manage government affairs, the interest of local communities based on community initiatives, the origin and local customs that are acknowledged and respected within the unitary System of Government Republic of Indonesia (Law No. 6 Year 2014 about Village).*
 7. *Kelurahan is an area that is led by a Lurah as an apparatus of regency and or city under the district (Law No. 32 Year 2004 about Local Governmental).*
 8. *Civil servants (PNS) is every citizen of the Republic of Indonesia which have been determined eligible, be appointed by the competent authority and assigned the task in a country office, or charge of any other country, and are paid based on legislation and regulations. PNS consists of the central and regional civil servants.*

ULASAN

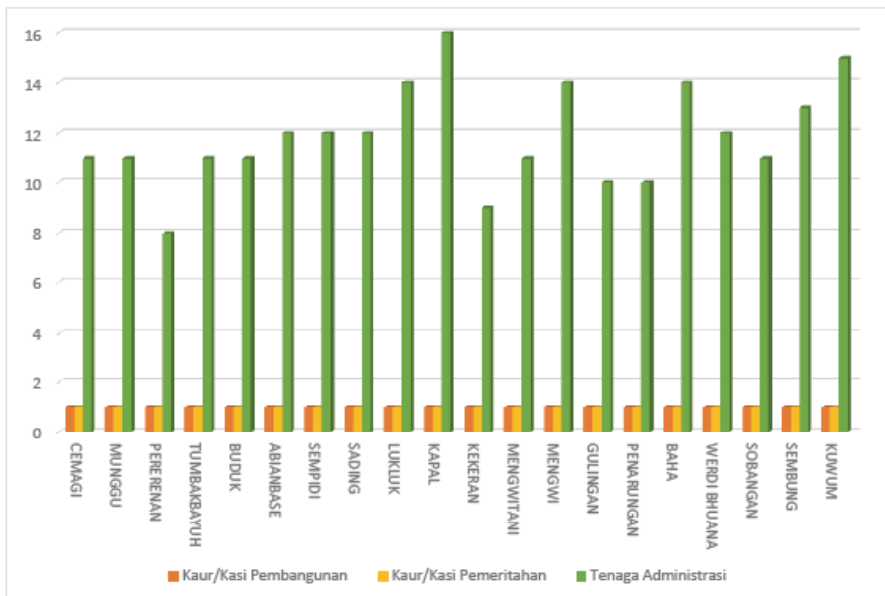
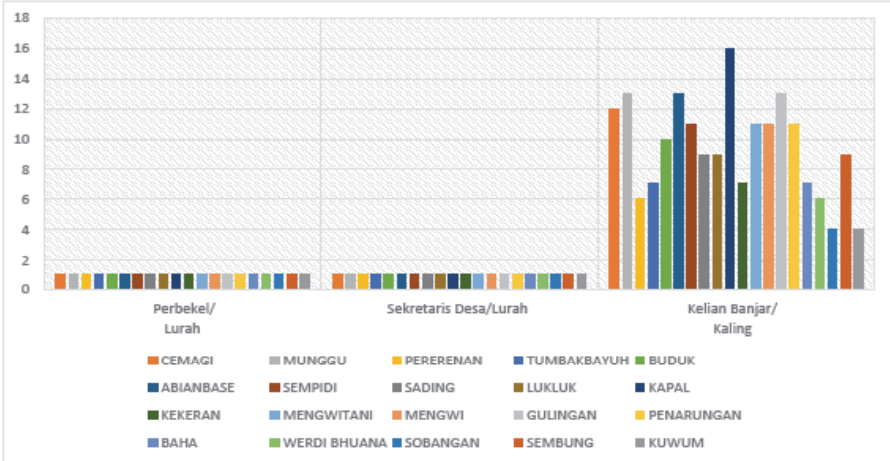
BAB 02 menampilkan data tentang Pemerintah. Pada Gambar 2.1 atau pada Tabel 2.1 menunjukkan banyaknya aparat pemerintahan menurut desa/kelurahan di Kecamatan Mengwi tahun 2020 dengan jumlah sebanyak 506 orang dengan rincian sebagai berikut: 20 orang perbekel/lurah, 20 orang sekretaris desa/keluraha, 189 orang kelian banjar, 20 orang kaur/kasi pemerintah, 20 orang kaur/kasi pembangunan dan tenaga administrasi sejumlah 237 orang.

DESCRIPTION

CHAPTER 02 displays data on the Government. Figure 2.1 or Table 2.1 shows the number of government officials by village in Mengwi subdistrict in 2020 with a total of 506 people with the following details: 20 Village Head, 20 secretary of village head, 189 chief of local neighborhood, 20 section of the government office, 20 section of development and administrative staff of 237 people.

Gambar 2.1
Figures

**Banyaknya Aparat Pemerintahan Menurut Desa/
Kelurahan di Kecamatan Mengwi, 2020**
*The Number of Government Officials by Villages at
Mengwi Subdistrict, 2020*



Sumber : Perbekel/Lurah
Source : Village Head

2.1 WILAYAH ADMINISTRATIF ADMINISTRATIVE AREA

Tabel 2.1.1 **Banyaknya Aparat Pemerintahan Menurut Desa/
Kelurahan di Kecamatan Mengwi, 2020**
*The Number of Government Officials by Villages at Mengwi
Subdistrict, 2020*

Desa/Kelurahan Villages	Perbekel/ Lurah Village Head	Sekretaris Desa/ Lurah Secretary of Village Head	Kelian Banjar/ Kaling Chief of Local Neighborhood
(1)	(2)	(3)	(4)
Cemagi	1	1	12
Munggu	1	1	13
Pererenan	1	1	6
Tumbakbayuh	1	1	7
Buduk	1	1	10
Abianbase	1	1	13
Sempidi	1	1	11
Sading	1	1	9
Lukluk	1	1	9
Kapal	1	1	16
Kekeran	1	1	7
Mengwitani	1	1	11
Mengwi	1	1	11
Gulingan	1	1	13
Penarungan	1	1	11
Baha	1	1	7
Werdhi Bhuana	1	1	6
Sobangan	1	1	4
Sembung	1	1	9
Kuwum	1	1	4
Mengwi	20	20	189

Sumber : Perbekel/Lurah
Source : Village Head

Lanjutan Tabel/Continued Table 2.1.1

Desa/Kelurahan Villages	Kaur/Kasi Section		Tenaga Administrasi Administration Staff	Jumlah Total
	Pembangunan	Pemerintah		
(1)	(5)	(6)	(7)	(8)
Cemagi	1	1	11	27
Munggu	1	1	11	28
Pererenan	1	1	8	18
Tumbakbayuh	1	1	11	22
Buduk	1	1	11	25
Abianbase	1	1	12	29
Sempidi	1	1	12	27
Sading	1	1	12	25
Lukluk	1	1	14	27
Kapal	1	1	16	36
Kekeran	1	1	9	20
Mengwitani	1	1	11	26
Mengwi	1	1	14	29
Gulingan	1	1	10	27
Penarungan	1	1	10	25
Baha	1	1	14	25
Werdhi Bhuana	1	1	12	22
Sobangan	1	1	11	19
Sambung	1	1	13	26
Kuwum	1	1	15	23
Mengwi	20	20	237	506

Sumber : Perbekel/Lurah

Source : Village Head

03

PENDUDUK DAN KETENAGAKERJAAN POPULATION AND EMPLOYMENT



Tingkat Pengangguran Terbuka (TPT) di Kabupaten Badung meningkat dari 0,38 % di tahun 2019 menjadi 6,92% di tahun 2020

Open Unemployment Rate (TPT) in Badung Regency increased from 0.38% in 2019 to 6.92% in 2020



PENJELASAN TEKNIS**TECHNICAL NOTES**

1. Sumber utama data kependudukan adalah sensus penduduk yang dilaksanakan setiap sepuluh tahun sekali. Sensus penduduk telah dilaksanakan sebanyak tujuh kali sejak Indonesia merdeka, yaitu tahun 1961, 1971, 1980, 1990, 2000, 2010, dan 2020. Di dalam sensus penduduk, pencacahan dilakukan terhadap seluruh penduduk yang berdomisili di wilayah teritorial Indonesia termasuk warga negara asing kecuali anggota korps diplomatik negara sahabat beserta keluarganya. Metode pengumpulan data dalam sensus dilakukan dengan wawancara antara petugas sensus dengan responden dan juga melalui e-census. Pencatatan penduduk menggunakan konsep usual residence, yaitu konsep di mana penduduk biasa bertempat tinggal. Bagi penduduk yang bertempat tinggal tetap dicacah di mana mereka biasa tinggal, sedangkan untuk penduduk yang tidak bertempat tinggal tetap dicacah di tempat di mana mereka ditemukan petugas sensus pada malam 'Hari Sensus'. Termasuk penduduk yang tidak bertempat tinggal tetap adalah tuna wisma, awak kapal berbendera Indonesia, penghuni perahu/rumah apung, masyarakat terpencil/terasing,

1. *The main source of population data is the population census which is carried out every ten years. Population censuses have been held seven times since Indonesia's independence, namely in 1961, 1971, 1980, 1990, 2000, 2010, and 2020. In the population census, enumerations were conducted on all residents residing in Indonesia's territorial territory including foreign nationals except members of the diplomatic corps friendly countries and their families. The data collection method in the census is done by interviewing the census officer with the respondent and also through e-census. Population registration uses the concept of usual residence, which is the concept where ordinary residents reside. For residents who reside remain enumerated where they used to live, while for residents who do not reside remain enumerated at the place where they were found by census officers on the eve of 'Census Day'. Including residents who do not reside permanently are homeless, the crew Indonesian flag, boat dwellers/ floating houses, remote/isolated communities, and refugees. For those who have permanent residence and are traveling outside the area for more than six months, are not enumerated at their place of residence, but are enumerated at*

dan pengungsi. Bagi mereka yang mempunyai tempat tinggal tetap dan sedang bepergian ke luar wilayah lebih dari enam bulan, tidak dicacah di tempat tinggalnya, tetapi dicacah di tempat tujuannya. Untuk tahun yang tidak dilaksanakan sensus penduduk, data kependudukan diperoleh dari hasil proyeksi penduduk. Proyeksi penduduk merupakan suatu perhitungan ilmiah yang didasarkan pada asumsi dari komponen-komponen perubahan penduduk, yaitu kelahiran, kematian, dan migrasi. Proyeksi penduduk Indonesia 2010/2035—menggunakan data dasar penduduk hasil SP2010.

2. Penduduk Indonesia adalah semua orang yang berdomisili di wilayah teritorial Indonesia selama 6 bulan atau lebih dan atau mereka yang berdomisili kurang dari 6 bulan tetapi bertujuan menetap.
3. Laju pertumbuhan penduduk adalah angka yang menunjukkan persentase penambahan penduduk dalam jangka waktu tertentu.
4. Kepadatan penduduk adalah rasio banyaknya penduduk per kilometer persegi.

where the population census was not carried out, population data was obtained from the results of population projections. Population projection is a scientific calculation based on the assumptions of the components of population change, namely birth, death, and migration. Projection of Indonesian population in 2010/2035 - using population base data from SP2010.

2. *Indonesian population are all people who have been domiciled in the territory of Indonesia for 6 months or more and or those who have been domiciled for less than 6 months but aim to settle.*
3. *The population growth rate is a number that shows the percentage of population growth over a period of time.*
4. *Population density is the ratio of the number of inhabitants per square kilometer*

ULASAN

BAB 03 menampilkan tentang Penduduk dan Ketenagakerjaan. Tabel lainnya menampilkan data seperti penyaluran sumber air, sumber listrik dan perpindahan penduduk. Pada Gambar 3.1 atau pada Tabel 3.4 ditampilkan banyaknya bangunan menurut penggunaannya. Rata-rata penggunaan bangunan di Kecamatan Mengwi digunakan untuk tempat tinggal dengan total 28,275 tempat tinggal, 4,477 toko/perdagangan, 2,856 industri, 8 penginapan, dan 370 bangunan lainnya.

Pada Gambar 3.2 atau pada Tabel 3.9 menampilkan data mengenai banyaknya penduduk menurut sumber mata pencaharian utama. Sebagian besar penduduk Kecamatan Mengwi bersumber mata pencaharian pada pertanian bahan makanan dengan total 10,129 orang.

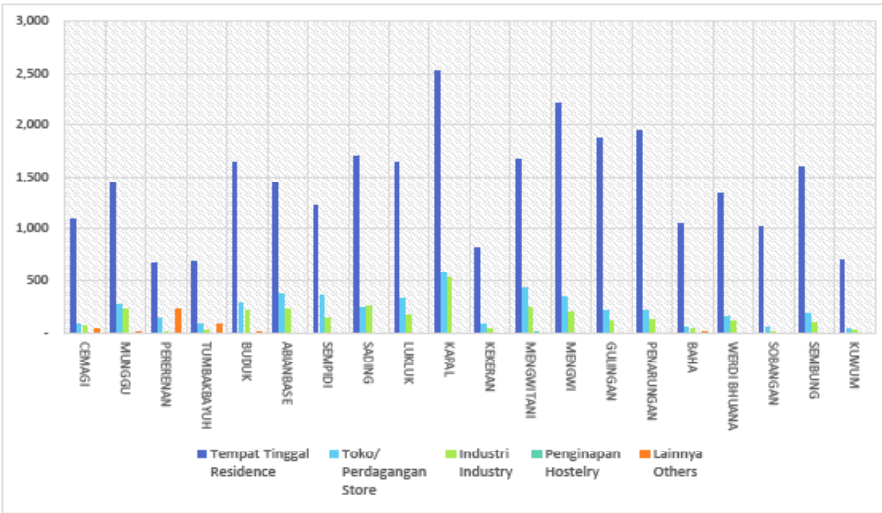
DESCRIPTION

CHAPTER 03 presents about Population and Employment. Other tables display data such as distribution of water sources, electricity sources and population movements. Figure 3.1 or Table 3.4 shows the number of buildings according to their use. The average use of buildings in Mengwi subdistrict is used for housing with a total of 28,275 residences, 4,477 shops/trade, 2,856 industries, 8 lodgings, and 370 other buildings.

In Figure 3.2 or in Table 3.9 displays data on the number of residents by main source of livelihood. Most of the residents of Mengwi subdistrict make a living on food farming with a total of 10,129 people.

Gambar 3.1
Figures

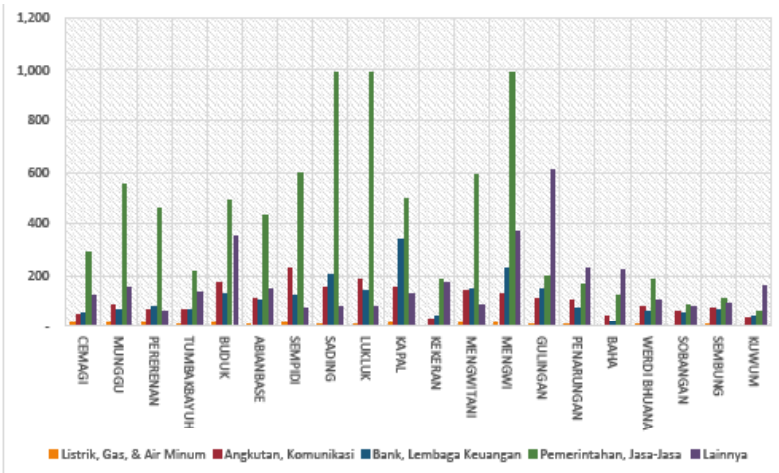
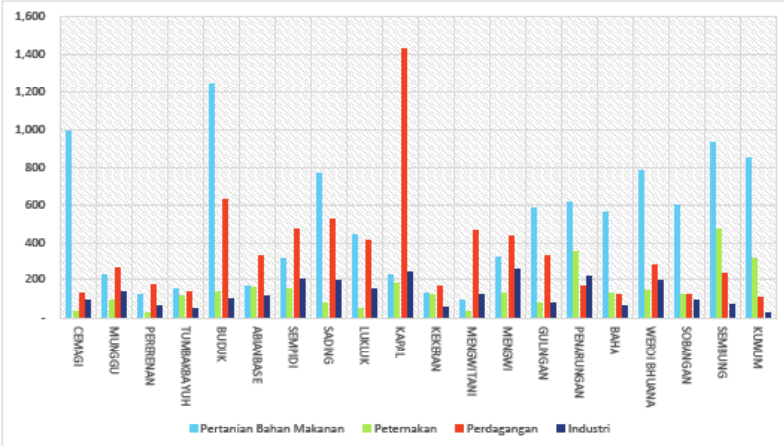
Banyaknya Bangunan Menurut Penggunaannya dan Desa/Kelurahan di Kecamatan Mengwi, 2020
Number of Building by Utility Villages at Mengwi Subdistricts, 2020



Sumber : Perbekel/Lurah
Source : Village Head

Gambar 3.2
Figures

Banyaknya Penduduk Menurut Sumber Mata Pencaharian Utama dan Desa/Kelurahan di Kecamatan Mengwi, 2020
Number of Population by Major State Livelihoods and Villages at Mengwi Subdistricts, 2020



Sumber : Perbekel/Lurah
Source : Village Head

3.1 PENDUDUK POPULATION

Tabel 3.1.1 Penduduk, Laju Pertumbuhan Penduduk, Distribusi Persentase Penduduk, Kepadatan Penduduk, Rasio Jenis Kelamin Menurut Desa/Kelurahan di Kecamatan Mengwi, 2020
Population, Population Growth Rate, Percentage Distribution of Population, Population Density, and Sex Ratio by Village/Kelurahan in Mengwi Subdistrict, 2020

Desa/Kelurahan Village/Kelurahan	Penduduk (ribu) ¹ Population (Thousand) ¹	Laju Pertumbuhan Penduduk per tahun 2010-2020 ^{2,3} Annual Growth Rate of Population (%) 2010-2020 ^{2,3}
(1)	(2)	(3)
Cemagi	5 115	0,57
Munggu	7 540	0,93
Pererenan	3 233	-0,73
Tumbak bayuh	3 402	1,23
Buduk	9 471	1,57
Abianbase	7 654	0,73
Sempidi	7 554	0,05
Sading	9 323	0,90
Lukluk	8 119	-0,47
Kapal	12 120	-0,02
Kekeran	3 954	0,80
Mengwitani	8 986	0,82
Mengwi	7 730	1,30
Gulingan	8 377	1,22
Penarungan	7 532	1,53
Baha	4 105	0,92
Werdhi Bhuana	5 838	0,50
Sobangan	3 811	1,46
Sembung	5 848	1,40
Kuwum	3 074	1,25
Mengwi	132 786	0,76

Lanjutan Tabel/*Continued Table 3.1.1*

Desa/Kelurahan Village/Kelurahan	Persentase Penduduk/ Percentage of Total Population	Kepadatan Penduduk (per km²) Population density per sq km
(1)	(4)	(5)
Cemagi	3,85	1 116.81
Munggu	5,68	1 373.40
Pererenan	2,44	724.88
Tumbak bayuh	2,56	1 435.44
Buduk	7,13	3 419.13
Abianbase	5,76	1 908.72
Sempidi	5,69	2 183.23
Sading	7,02	3 282.74
Lukluk	6,11	2 585.66
Kapal	9,13	2 156.58
Kekeran	2,98	976.29
Mengwitani	6,77	2 139.52
Mengwi	5,82	2 044.97
Gulingan	6,31	1 756.18
Penarungan	5,67	1 609.40
Baha	3,09	800.19
Werdhi Bhuana	4,40	2 307.51
Sobangan	2,87	927.25
Sembung	4,40	815.62
Kuwum	2,32	1 082.39
Mengwi	100,00	1 619.34

Catatan/Note: ----

Sumber/Source: BPS, SP2020

Lanjutan Tabel/*Continued Table* 3.1.1

Desa/Kelurahan <i>Village/Kelurahan</i>	Rasio Jeis Kelamin <i>Sex Ratio</i>
(1)	(6)
Cemagi	102,9
Munggu	103,0
Pererenan	97,5
Tumbak bayuh	95,6
Buduk	99,1
Abianbase	100,2
Sempidi	98,9
Sading	99,0
Lukluk	98,8
Kapal	98,3
Kekeran	101,9
Mengwitani	99,5
Mengwi	100,3
Gulingan	102,2
Penarungan	97,7
Baha	100,0
Werdhi Bhuana	99,4
Sobangan	101,6
Sembung	97,6
Kuwum	98,7
Mengwi	99,6

Catatan/Note: ¹Hasil SP2020(September)/ *The result of the 2020 Population Census (September)*

²Laju Pertumbuhan penduduk dihitung berdasarkan penduduk hasil SP2010 dengan kondisi desa/kelurahan tahun 2020, dibandingkan dengan penduduk hasil SP2020/ *The growth rate refers to the change of population resulting from 2010 population census with villages/Kelurahan conditions in 2020 and population resulting from 2020 Population Census*

³Laju pertumbuhan penduduk terlalu tinggi atau negatif karena adanya perubahan wilayah pada desa/ kelurahan antara SP2010 dan SP2020/ *The growth rate is too high or negative due to changes in the area of the village/kelurahan between 2010and 2020*

⁴Luas desa/kelurahan berdsarkan Pemda Badung/ *VillagesKelurahan are based on Badung regency government*

Sumber/Source: BPS, SP2020

Tabel 3.1.2
Table

Jumlah Penduduk Menurut Kelompok Umur dan Jenis Kelamin di Kecamatan Mengwi, 2020
Population by Age Group and Sex in Mengwi Subdistrict, 2020

Kelompok Umur <i>Ages</i>	Jenis Kelamin/Sex		
	Laki-Laki <i>Male</i>	Perempuan <i>Female</i>	Jumlah <i>Total</i>
(1)	(2)	(3)	(4)
0-14	13 881	13 121	27 002
15-64	46 557	46 517	93 074
65+	5 827	6 883	12 710
Mengwi	66 265	66 521	132 786

Catatan/Note: Hasil Perapihan umur dari data administrasi keendudukan dan Sensus Penduduk 2020(September)/ *The Result of Smoothed Single Year of Age from Population Administration Data and the 2020 Population Census (September)*

Sumber/Source: BPS, SP2020

Tabel 3.2 Penduduk Menurut Kewarganegaraan dan Desa/
Table *Kelurahan di Kecamatan Mengwi, 2020*
Population by Citizenship and Villages at Mengwi
Subdistricts, 2020

Desa/ Kelurahan Villages	Indonesia Indonesian			Arab Arabian		
	Laki-Laki Male	Perempuan Female	Jumlah Total	Laki-Laki Male	Perempuan Female	Jumlah Total
(1)	(2)	(3)	(4)	(5)	(6)	(7)
Cemagi	2 628	2 605	5 233	-	-	-
Munggu	3 358	3 311	6 669	-	-	-
Pererenan	1 609	1 609	3 218	-	-	-
Tumbak bayuh	1 663	1 663	3 326	-	-	-
Buduk	4 032	4 032	8 064	-	-	-
Abianbase	2 946	2 946	5 892	-	-	-
Sempidi	3 057	3 057	6 114	-	-	-
Sading	3 820	3 820	7 640	-	-	-
Lukluk	3 793	3 878	7 671	-	-	-
Kapal	5 813	6 191	12 004	-	-	-
Kekeran	1 898	1 891	3 789	-	-	-
Mengwitani	3 316	3 542	6 858	-	-	-
Mengwi	3 931	3 959	7 890	-	-	-
Gulingan	3 988	3 989	7 977	-	-	-
Penarungan	3 399	3 415	6 814	-	-	-
Baha	1 935	1 939	3 874	-	-	-
Werdhi Bhuana	2 624	2 686	5 310	-	-	-
Sobangan	1 870	1 840	3 710	-	-	-
Sembung	2 873	2 808	5 681	-	-	-
Kuwum	1 527	1 536	3 063	-	-	-
Mengwi	60 080	60 717	120 797	-	-	-

Sumber : Perbekel/Lurah

Source : Village Head

Lanjutan Tabel/Continued Table 3.2

Desa/ Kelurahan Villages	Cina China			Asing Lainnya Other Foreign		
	Laki-Laki Male	Perempuan Female	Jumlah Total	Laki-Laki Male	Perempuan Female	Jumlah Total
(1)	(8)	(9)	(10)	(11)	(12)	(13)
Cemagi	-	-	-	-	-	-
Munggu	-	-	-	-	-	-
Pererenan	-	-	-	-	-	-
Tumbak bayuh	-	-	-	-	-	-
Buduk	-	-	-	-	-	-
Abianbase	-	-	-	-	-	-
Sempidi	-	-	-	-	-	-
Sading	-	-	-	-	-	-
Lukluk	-	-	-	-	-	-
Kapal	-	-	-	-	-	-
Kekeran	-	-	-	-	-	-
Mengwitani	-	-	-	-	-	-
Mengwi	-	-	-	-	-	-
Gulingan	-	-	-	-	-	-
Penarungan	-	-	-	-	-	-
Baha	-	-	-	-	-	-
Werdhi Bhuana	-	-	-	-	-	-
Sobangan	-	-	-	-	-	-
Sembung	-	-	-	-	-	-
Kuwum	-	-	-	-	-	-
Mengwi	-	-	-	-	-	-

Sumber : Perbekel/Lurah

Source : Village Head

Lanjutan Tabel/*Continued Table 3.2*

Desa/Kelurahan <i>Villages</i>	Jumlah <i>Total</i>		
	Laki-Laki <i>Male</i>	Perempuan <i>Female</i>	Jumlah <i>Total</i>
(1)	(14)	(15)	(16)
Cemagi	2 628	2 605	5 233
Munggu	3 358	3 311	6 669
Pererenan	1 609	1 609	3 218
Tumbak bayuh	1 663	1 663	3 326
Buduk	4 032	4 032	8 064
Abianbase	2 946	2 946	5 892
Sempidi	3 057	3 057	6 114
Sading	3 820	3 820	7 640
Lukluk	3 793	3 878	7 671
Kapal	5 813	6 191	12 004
Kekeran	1 898	1 891	3 789
Mengwitani	3 316	3 542	6 858
Mengwi	3 931	3 959	7 890
Gulingan	3 988	3 989	7 977
Penarungan	3 399	3 415	6 814
Baha	1 935	1 939	3 874
Werdhi Bhuana	2 624	2 686	5 310
Sobangan	1 870	1 840	3 710
Sembung	2 873	2 808	5 681
Kuwum	1 527	1 536	3 063
Mengwi	60 080	60 717	120 797

Sumber : Perbekel/Lurah

Source : *Village Head*

Tabel
Table 3.3

**Mutasi Penduduk Menurut Jenisnya dan Desa/Kelurahan
di Kecamatan Mengwi, 2020**
*Population Mutation Specified by Kind and Villages at
Mengwi Subdistricts, 2020*

Desa/ Kelurahan Villages	Lahir Birth			Mati Death		
	Laki-Laki Male	Perempuan Female	Jumlah Total	Laki-Laki Male	Perempuan Female	Jumlah Total
(1)	(2)	(3)	(4)	(5)	(6)	(7)
Cemagi	45	21	66	22	18	40
Munggu	37	21	58	23	14	37
Pererenan	19	10	29	11	15	26
Tumbak bayuh	8	6	14	5	3	8
Buduk	24	20	44	19	14	33
Abianbase	8	6	14	1	5	6
Sempidi	44	30	74	21	21	42
Sading	23	18	41	15	9	24
Lukluk	23	18	41	25	16	41
Kapal	50	28	78	56	45	101
Kekeran	26	23	49	11	12	23
Mengwitani	7	10	17	22	23	45
Mengwi	65	47	112	37	36	73
Gulingan	19	9	28	10	8	18
Penarungan	14	11	25	25	8	33
Baha	14	13	27	13	18	31
Werdhi Bhuana	32	36	68	26	21	47
Sobangan	23	21	44	12	11	23
Sembung	10	19	29	6	6	12
Kuwum	17	11	33	14	14	21
Mengwi	508	378	891	374	317	684

Sumber : Perbekel/Lurah
Source : Village Head

Lanjutan Tabel/Continued Table 3.3

Desa/ Kelurahan Villages	Pindah Moved Out			Datang Moved In		
	Laki-Laki Male	Perempuan Female	Jumlah Total	Laki-Laki Male	Laki-Laki Male	Jumlah Total
(1)	(8)	(9)	(10)	(11)	(12)	(13)
Cemagi	2	19	21	4	21	25
Munggu	7	62	69	254	176	430
Pererenan	1	15	16	4	23	27
Tumbak bayuh	1	5	6	8	15	23
Buduk	26	39	65	87	125	212
Abianbase	123	143	266	32	47	79
Sempidi	24	42	66	373	266	639
Sading	17	45	62	80	90	170
Lukluk	5	5	10	135	80	215
Kapal	26	31	57	4	7	11
Kekeran	2	11	13	5	11	16
Mengwitani	0	2	2	0	0	0
Mengwi	18	50	68	37	71	108
Gulingan	5	16	21	12	24	36
Penarungan	5	18	76	26	25	51
Baha	2	25	27	5	22	27
Werdhi Bhuana	8	35	43	7	33	40
Sobangan	2	18	20	2	21	23
Sembung	1	20	21	1	14	15
Kuwum	1	9	12	2	20	24
Mengwi	276	610	941	1 078	1 091	2 171

Sumber : Perbekel/Lurah

Source : Village Head

Tabel 3.4
Table

Banyaknya Bangunan Menurut Penggunaannya dan Desa/Kelurahan di Kecamatan Mengwi, 2020
Number of Building by Utility Villages at Mengwi Subdistricts, 2020

Desa/ Kelurahan Villages	Penggunaan Bangunan Buildings Utility				
	Tempat Tinggal Residence	Toko/ Perdagangan Store	Industri Industry	Penginapan Hostelry	Lainnya Others
(1)	(2)	(3)	(4)	(5)	(6)
Cemagi	1 098	83	61	-	42
Munggu	1 439	273	231	1	9
Pererenan	668	138	10	-	219
Tumbak bayuh	694	83	21	-	79
Buduk	1 636	278	212	-	17
Abianbase	1 441	369	224	-	-
Sempidi	1 220	361	141	1	1
Sading	1 697	239	259	-	-
Lukluk	1 637	321	167	-	-
Kapal	2 524	565	536	-	-
Kekeran	819	78	35	-	-
Mengwitani	1 671	427	241	3	-
Mengwi	2 201	346	199	-	-
Gulingan	1 877	212	109	-	1
Penarungan	1 941	218	118	1	-
Baha	1 042	57	44	-	2
Werdhi Bhuana	1 338	156	106	1	-
Sobangan	1 027	52	17	-	-
Sembung	1 598	185	102	-	-
Kuwum	707	36	23	1	-
Mengwi	28 275	4 477	2 856	8	370

Sumber : Perbekel/Lurah
Source : Village Head

Tabel 3.5 Jumlah Keluarga yang Menggunakan Air Minum Menurut Sumbernya dan Desa/Kelurahan di Kecamatan Mengwi, 2020
Number of Family Using Drinking Water by Source and Villages at Mengwi Subdistrict, 2020

Desa/ Kelurahan Villages	Jumlah Keluarga Number of Family	Sumber Air Minum Source of Drinking Water					
		PAM Water Company	Pompa Air Water Pump	Sumur Well	Mata Air Water Springs	Sungai River	Lainnya Others
(1)	(2)	(3)	(4)	(5)	(6)	(7)	(8)
Cemagi	1 114	206	144	630	25	-	109
Munggu	1 509	296	194	780	90	-	149
Pererenan	673	86	361	254	34	-	-62
Tumbak bayuh	725	165	211	276	50	-	23
Buduk	1 882	581	623	548	37	-	93
Abianbase	1 576	440	163	716	42	-	215
Sempidi	1 540	352	202	476	64	-	446
Sading	1 786	761	234	449	120	-	222
Lukluk	1 832	735	512	529	20	-	36
Kapal	2 546	331	556	1 335	38	-	286
Kekeran	833	21	12	744	23	-	33
Mengwitani	1 875	178	235	1 103	30	-	329
Mengwi	2 271	809	402	664	96	-	300
Gulingan	1 975	595	86	913	215	-	166
Penarungan	2 027	529	193	926	210	-	169
Baha	1 121	326	56	531	70	-	138
Werdhi Bhuana	1 490	707	70	464	24	-	225
Sobangan	1 087	-	69	707	178	-	133
Sembung	1 666	1 312	86	-	124	-	144
Kuwum	734	684	-	-	-	-	-
Mengwi	30 262	9 114	4 409	12 045	1 490	-	3 154

Sumber : Perbekel/Lurah

Source : Village Head

Tabel 3.6
Table

Jumlah Keluarga Menurut Penggunaan Bahan Bakar Menurut Desa/Kelurahan di Kecamatan Mengwi, 2020
Number of Families According to The Use of Fuel by Villages at Mengwi Subdistricts, 2020

Desa/Kelurahan <i>Villages</i>	Jumlah Keluarga <i>Number of Family</i>	Jenis Bahan Bakar <i>Type of Fuel</i>				
		Minyak Tanah <i>Kerosense</i>	Kayu Api <i>Wood Fire</i>	Arang <i>Charcoal</i>	LPG <i>Liquid Petroleum Gas</i>	Lainnya <i>Others</i>
(1)	(2)	(3)	(4)	(5)	(6)	(7)
Cemagi	1 114	-	504	-	610	-
Munggu	1 509	-	592	-	917	-
Pererenan	673	-	29	-	644	-
Tumbak bayuh	725	-	193	-	532	-
Buduk	1 882	-	301	-	1 581	-
Abianbase	1 576	-	311	-	1 265	-
Sempidi	1 540	-	516	-	1 024	-
Sading	1 786	-	440	-	1 346	-
Lukluk	1 832	-	303	-	1 529	-
Kapal	2 546	-	626	-	1 920	-
Kekeran	833	-	453	-	380	-
Mengwitani	1 875	-	469	-	1 406	-
Mengwi	2 271	-	715	-	1 556	-
Gulingan	1 975	-	943	-	1 032	-
Penarungan	2 027	-	961	-	1 066	-
Baha	1 121	-	508	-	613	-
Werdhi Bhuana	1 490	-	715	-	775	-
Sobangan	1 087	-	645	-	442	-
Sembung	1 666	-	715	-	951	-
Kuwum	734	-	210	-	524	-
Mengwi	30 262	-	10 149	-	20 113	-

Sumber : Perbekel/Lurah
Source : Village Head

Tabel 3.7 Jumlah Keluarga yang Menikmati Aliran listrik Menurut Daya Dipakai dan Desa/Kelurahan di Kecamatan Mengwi, 2020
Number of Families Enjoying Electricity Power by Used and Villages at Mengwi Subdistricts, 2020

Desa/Kelurahan Villages	Jumlah Keluarga Number of Family	Daya Aliran Listrik Yang Digunakan Power Electrical Flow				
		250 Watt	251 - 450 Watt	451 - 900 Watt	901 - 1.350 Watt	> 1.350 Watt
(1)	(2)	(3)	(4)	(5)	(6)	(7)
Cemagi	1 114	-	877	166	71	-
Munggu	1 509	-	981	238	290	-
Pererenan	673	-	297	247	129	-
Tumbak bayuh	725	-	451	186	88	-
Buduk	1 882	-	763	667	452	-
Abianbase	1 576	-	967	283	326	-
Sempidi	1 540	-	819	385	336	-
Sading	1 786	-	1 102	351	333	-
Lukluk	1 832	-	815	575	442	-
Kapal	2 546	-	1 733	494	319	-
Kekeran	833	-	718	87	28	-
Mengwitani	1 875	-	1 024	424	427	-
Mengwi	2 271	-	1 195	798	278	-
Gulingan	1 975	-	1 310	383	282	-
Penarungan	2 027	-	1 305	496	226	-
Baha	1 121	-	839	111	171	-
Werdhi Bhuana	1 490	-	994	254	242	-
Sobangan	1 087	-	816	142	129	-
Sembung	1 666	-	1 198	324	144	-
Kuwum	734	-	522	136	76	-
Mengwi	30 262	-	18 726	6 747	4 789	-

Sumber : Perbekel/Lurah
 Source : Village Head

Tabel 3.8
Table
Jumlah Keluarga yang Mendapatkan Aliran Listrik Menurut Pembangkitnya dan Desa/Kelurahan di Kecamatan Mengwi, 2020
Number of Families to Get Electricity Flow by State Generator and Villages at Mengwi Subdistricts, 2020

Desa/Kelurahan <i>Village</i>	Jumlah Keluarga <i>Number of Family</i>	Sumber Pembangkit Listrik <i>Sources of Power Generation</i>					
		PLN State Electricity Company	Disel Sendiri Diesel	Usaha Patungan Joint Ventures	Koperasi/ KUD Coope rative	Usaha Per orangan Indi vidual Businesses	Lainnya <i>Others</i>
(1)	(2)	(3)	(4)	(5)	(6)	(7)	(8)
Cemagi	1 114	1 114	-	-	-	-	-
Munggu	1 509	1 509	-	-	-	-	-
Pererenan	673	673	-	-	-	-	-
Tumbak bayuh	725	725	-	-	-	-	-
Buduk	1 882	1 882	-	-	-	-	-
Abianbase	1 576	1 576	-	-	-	-	-
Sempidi	1 540	1 540	-	-	-	-	-
Sading	1 786	1 786	-	-	-	-	-
Lukluk	1 832	1 832	-	-	-	-	-
Kapal	2 546	2 546	-	-	-	-	-
Kekeran	833	833	-	-	-	-	-
Mengwitani	1 875	1 875	-	-	-	-	-
Mengwi	2 271	2 271	-	-	-	-	-
Gulingan	1 975	1 975	-	-	-	-	-
Penarungan	2 027	2 027	-	-	-	-	-
Baha	1 121	1 121	-	-	-	-	-
Werdhi Bhuana	1 490	1 490	-	-	-	-	-
Sobangan	1 087	1 087	-	-	-	-	-
Sembung	1 666	1 666	-	-	-	-	-
Kuwum	734	734	-	-	-	-	-
Mengwi	30 262	30 262	-	-	-	-	-

Sumber : Perbekel/Lurah

Source : Village Head

Tabel 3.9 Banyaknya Penduduk Menurut Sumber Mata Pencaharian Utama dan Desa/Kelurahan di Kecamatan Mengwi, 2020
Table 3.9 Number of Population by Major State Livelihoods and Villagesat Mengwi Subdistricts, 2020

Desa/Kelurahan Villages	Pertanian Bahan Makanan Agricultural	Peternakan Livestock	Perikanan Fishery	Perkebunan Plantation
(1)	(2)	(3)	(4)	(5)
Cemagi	992	32	-	-
Munggu	225	91	-	-
Pererenan	120	28	-	-
Tumbak bayuh	148	114	-	-
Buduk	1,248	139	-	-
Abianbase	165	156	-	-
Sempidi	320	147	-	-
Sading	775	76	-	-
Lukluk	444	51	-	-
Kapal	221	183	-	-
Kekeran	131	123	-	-
Mengwitani	90	33	-	-
Mengwi	324	132	-	-
Gulingan	585	75	-	-
Penarungan	613	353	-	-
Baha	562	130	-	-
Werdhi Bhuana	784	143	-	-
Sobangan	600	124	-	-
Sembung	931	469	-	-
Kuwum	851	318	-	-
Mengwi	10 129	2 917	-	-

Sumber : Perbekel/Lurah
 Source : Village Head

Lanjutan Tabel/*Continued Table 3.9*

<i>Desa/Kelurahan Villages</i>	<i>Perdagangan Trading</i>	<i>Industri Industry</i>	<i>Pertambangan & Galian Mining and Quarrying</i>	<i>Listrik, Gas, & Air Minum Electricity, Gas & Water</i>
(1)	(6)	(7)	(8)	(9)
Cemagi	132	94	-	16
Munggu	260	134	-	14
Pererenan	170	66	-	13
Tumbak bayuh	134	47	-	9
Buduk	627	98	-	15
Abianbase	331	115	-	11
Sempidi	470	199	-	15
Sading	522	194	-	9
Lukluk	411	153	-	11
Kapal	1 430	236	-	13
Kekeran	166	57	-	5
Mengwitani	468	118	-	16
Mengwi	433	250	-	15
Gulingan	332	78	-	7
Penarungan	163	216	-	9
Baha	122	61	-	2
Werdhi Bhuana	278	192	-	7
Sobangan	119	92	-	5
Sembung	230	69	-	10
Kuwum	105	28	-	2
Mengwi	6 903	2 497	-	204

Sumber : Perbekel/Lurah
 Source : *Village Head*

Lanjutan Tabel/Continued Table 3.9

Desa/Kelurahan Villages	Angkutan, Komunikasi Transport & Communication	Bank, Lembaga Keuangan Finance	Pemerintahan, Jasa-Jasa Government, Service	Lainnya Others
(1)	(10)	(11)	(12)	(13)
Cemagi	52	56	291	123
Munggu	88	73	555	155
Pererenan	68	80	465	66
Tumbak bayuh	70	69	220	136
Buduk	177	133	492	354
Abianbase	115	106	434	153
Sempidi	230	128	599	75
Sading	159	202	989	80
Lukluk	190	145	990	83
Kapal	159	343	502	132
Kekeran	35	45	185	177
Mengwitani	141	153	593	91
Mengwi	134	228	993	368
Gulingan	112	149	199	608
Penarungan	108	78	171	227
Baha	44	23	127	223
Werdhi Bhuana	82	66	184	109
Sobangan	67	56	90	84
Sembung	75	71	116	96
Kuwum	38	43	65	165
Mengwi	2 144	2 247	8 260	3 505

Sumber : Perbekel/Lurah
Source : Village Head

04

SOSIAL DAN KESEJAHTERAAN RAKYAT
SOCIAL AND WELFARE

58.800

2019/2020

57.198

2020/2021



Jumlah Murid SD (Negeri + Swasta) pada Tahun ajaran 2020/2021 mengalami penurunan dibandingkan tahun ajaran 2019/2020

Number of Elementary School Students on Education year 2020/2021 decreased compared to previous education year

PENJELASAN TEKNIS

1. Tidak/belum pernah sekolah adalah mereka yang tidak pernah atau belum pernah aktif mengikuti pendidikan di suatu jenjang pendidikan formal. Termasuk juga yang tamat/belum tamat taman kanak-kanak tetapi tidak melanjutkan ke sekolah dasar.
2. Masih bersekolah adalah mereka yang terdaftar dan aktif mengikuti pendidikan formal dan nonformal (paket A, B, atau C) baik pendidikan dasar, menengah maupun pendidikan tinggi. Bagi mahasiswa yang cuti dianggap masih bersekolah.
3. Tidak bersekolah lagi adalah mereka yang pernah terdaftar dan aktif mengikuti pendidikan disuatu jenjang pendidikan formal dan nonformal (paket A, B, atau C), tetapi pada saat pencacahan tidak lagi terdaftar dan tidak aktif mengikuti pendidikan.
4. Tamat sekolah adalah menyelesaikan pelajaran yang ditandai dengan lulus ujian akhir pada kelas atau tingkat terakhir suatu jenjang pendidikan di sekolah negeri maupun swasta dengan mendapatkan tanda tamat belajar/ijazah. Seseorang yang belum mengikuti pelajaran pada kelas tertinggi tetapi telah mengikuti ujian akhir dan lulus dianggap tamat sekolah.
5. Dapat membaca dan menulis

TECHNICAL NOTES

1. *Not/never attending school is someone who has never attended or never been registered in a formal education such as primary, secondary, and tertiary education. Those who just completed kindergarten are considered as never attended school.*
2. *Attending School is someone who is currently attending primary, secondary, or tertiary education, including A Package, B Package, or C Package. College student who postpones his/her study is considered as attending school.*
3. *Not attending school anymore is someone who had enrolled and participated in formal and non-formal education in the past including A Package, B Package, or C Package, but currently does not attend school.*
4. *Completed particular level of education is someone who has completed particular level of education in private or public school and accepting graduation certificate. Someone who has never attended the highest grade but passed the final exam is considered as completed particular level of education.*
5. *Being able to write and read without making sounds and able to pass a final test means that a person are categorized to have same education level as other person that already formally through that level*

artinya dapat membaca diam namun dapat melewati ujian akhir maka dikategorikan memiliki jenjang pendidikan yang sama dengan orang yang mengikuti dan menamatkan secara penuh jenjang pendidikan tersebut. (Undang-Undang No 20 Tahun 2013)

6. Pendidikan formal terdiri dari pendidikan dasar, pendidikan menengah dan pendidikan tinggi.
7. Jenis institusi pendidikan terdiri dari sekolah umum, sekolah kejuruan/vokasi, sekolah akademik, sekolah keagamaan. Pendidikan Dasar terdiri dari Sekolah Dasar dan Sekolah Dasar Islam atau yang sederajat. Sekolah Menengah terdiri dari SMU, madrasah Aaliyah, Sekolah Menengah Kejuruan. Pendidikan Tinggi terdiri dari diploma, S1, master, spesialis dan doktor. Sekolah Tinggi dapat berupa Akademi, politeknik, institut atau universitas.

(Law No. 20 of 2013 concerning the national education system)

6. *The formal education levels consist*
The formal education level consists of primary education secondary education, and high education.
7. *The kind of education that taught consists of general education, vocational, academic, professional, religious, and spesific education.*
The primary education consists of elementary school and Islamic elementary school or other equivalent forms and junior high school and MTS, or other equivalent forms. The secondary education consists of the senior high school, MA, vocational school, and vocational Madrasah Aliyah, or other equivalent forms. The high educational consists of the education level after the secondary education that consists of diplomas, bachelor, master, specialist and doctoral degrees that are held by the college. The college can be academy, polytechnic, high school, institute, or university.

ULASAN

BAB 04 tentang Sosial dan Kesejahteraan Rakyat. Banyak elemen yang terdapat pada bagian ini, seperti Pendidikan, Kesehatan, Agama dan Sosial Lainnya. Data yang tertera pada bab ini mencakup beberapa elemen, contohnya pada tabel mengenai pendidikan yang terdiri dari banyaknya sekolah, guru dan murid di Kecamatan Mengwi, serta tabel mengenai agama dan sosial lainnya.

Pada Gambar 4.1 atau pada Tabel 4.12 ditampilkan grafik yang menunjukkan banyaknya keluarga dan jenis pengguna listrik di Kecamatan Mengwi, terdapat 30,262 pengguna atau seluruh penduduk menggunakan listrik PLN. Gambar 4.2 menunjukkan banyaknya sekolah dasar (SD) di Kecamatan Mengwi, data menunjukkan terdapat 73 Sekolah Dasar diantaranya 71 Sekolah Dasar Negeri dan 2 Sekolah Dasar Swasta.

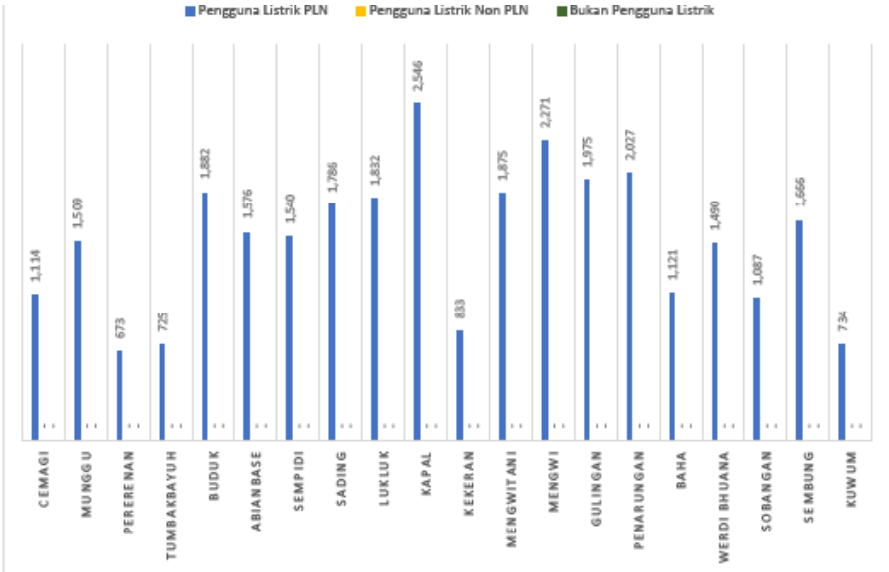
DESCRIPTION

CHAPTER 04 is about Social and Welfare. There are many elements in this section, such as Education, Health, Religion and Other Social Affairs. The data listed in this chapter includes several elements, for example in the table on education which consists of the number of schools, teachers and students in Mengwi subdistrict, as well as tables on religion and other social matters.

Figure 4.1 or Table 4.12 shows a graph showing the number of families and types of electricity users in Mengwi subdistrict, there are 30,262 users or the entire population using PLN electricity. Figure 4.2 shows the number of elementary schools in Mengwi subdistrict, the data shows there are 73 elementary schools including 71 public elementary schools and 2 private elementary schools.

Gambar 4.1
Figures

Banyaknya Keluarga Menurut Desa/Kelurahan dan Jenis Pengguna Listrik di Kecamatan Mengwi, 2020
Number of Family by Type Villages and Electricity Users at Mengwi Subdistricts, 2020

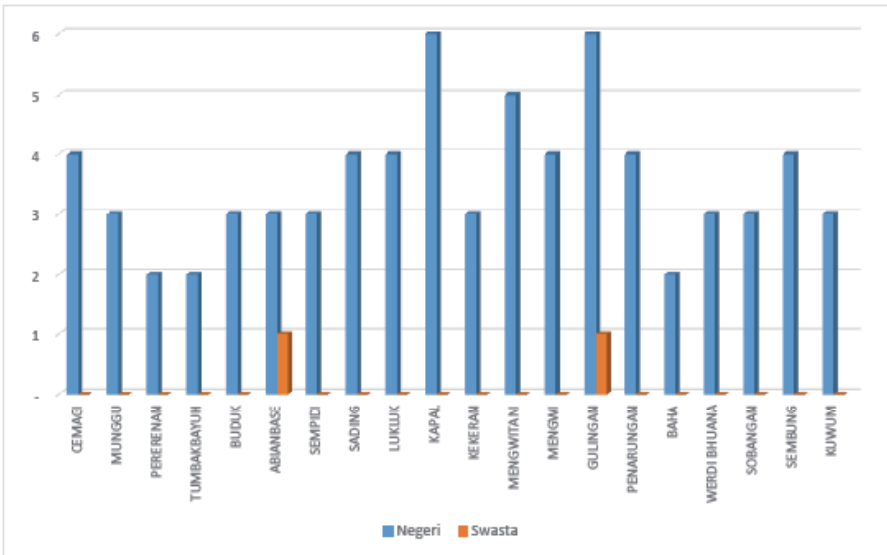


Catatan/Note: ...

Sumber/Source: BPS, Pendataan Potensi Desa (Podes) 2020/BPS, Villages Potential Data Collection 2020

Gambar 4.2
Figures

**Banyaknya Sekolah Dasar (SD) Menurut Desa/
Kelurahan di Kecamatan Mengwi, 2020**
*Number of Elementary School by Villages at Mengwi
Subdistricts, 2020*



Catatan/Note:

Sumber/Source: UPT Cabang Dinas Pendidikan Kecamatan Mengwi/ Department of Education of Mengwi Subdistrict

Tabel
Table 4.1**Banyaknya Gedung Sekolah, Murid, dan Guru Menurut Sekolah dan Desa/Kelurahan di Kecamatan Mengwi, 2020**
Number of Schools, Teachers, and Students by Type of School and Villages at Mengwi Subdistrict, 2020

Desa/Kelurahan <i>Villages</i>	Taman Kanak-Kanak (TK) <i>Kindergarten</i>			
	Negeri <i>Public</i>	Swasta <i>Private</i>	Murid <i>Student</i>	Guru <i>Teacher</i>
(1)	(2)	(3)	(4)	(5)
Cemagi	-	1	42	4
Munggu	-	1	101	9
Pererenan	-	2	13	3
Tumbak bayuh	-	1	35	4
Buduk	-	3	186	19
Abianbase	-	5	192	16
Sempidi	-	2	107	9
Sading	-	2	181	15
Lukluk	-	4	142	13
Kapal	-	4	182	16
Kekeran	-	2	44	4
Mengwitani	-	4	169	14
Mengwi	1	1	222	24
Gulingan	-	3	165	13
Penarungan	-	2	176	13
Baha	-	2	91	8
Werdhi Bhuana	-	2	64	7
Sobangan	-	2	66	3
Sembung	-	2	92	11
Kuwum	-	1	45	4
Mengwi	1	46	2 315	209

Catatan/Note:

Sumber/Source: UPT Cabang Dinas Pendidikan Kecamatan Mengwi/ Department of Education of Mengwi Subdistrict

Lanjutan Tabel/*Continued Table* 4.1

Desa/Kelurahan <i>Villages</i>	Sekolah Dasar <i>Primary School</i>			
	Negeri <i>Public</i>	Swasta <i>Private</i>	Murid <i>Student</i>	Guru <i>Teacher</i>
(1)	(6)	(7)	(8)	(9)
Cemagi	4	-	525	46
Munggu	3	-	582	32
Pererenan	2	-	285	20
Tumbak bayuh	2	-	273	38
Buduk	3	-	886	42
Abianbase	3	1	879	53
Sempidi	3	-	770	40
Sading	4	-	827	52
Lukluk	4	-	710	45
Kapal	6	-	1,105	76
Kekeran	3	-	336	31
Mengwitani	5	-	757	51
Mengwi	4	-	985	60
Gulingan	6	1	811	64
Penarungan	4	-	647	46
Baha	2	-	310	19
Werdhi Bhuana	3	-	486	38
Sobangan	3	-	323	36
Sambung	4	-	419	44
Kuwum	3	-	238	29
Mengwi	71	2	12 154	862

Catatan/*Note*:Sumber/*Source*: UPT Cabang Dinas Pendidikan Kecamatan Mengwi/ *Department of Education of Mengwi Subdistrict*

Lanjutan Tabel/Continued Table 4.1

Desa/Kelurahan <i>Villages</i>	Madrasah Ibtidaiyah <i>Madrasah</i>			
	Negeri <i>Public</i>	Swasta <i>Private</i>	Murid <i>Student</i>	Guru <i>Teacher</i>
(1)	(10)	(11)	(12)	(13)
Cemagi	-	-	-	-
Munggu	-	-	-	-
Pererenan	-	-	-	-
Tumbak bayuh	-	-	-	-
Buduk	-	-	-	-
Abianbase	-	-	-	-
Sempidi	-	-	-	-
Sading	-	-	-	-
Lukluk	-	-	-	-
Kapal	-	-	-	-
Kekeran	-	-	-	-
Mengwitani	-	-	-	-
Mengwi	-	-	-	-
Gulingan	-	-	-	-
Penarungan	-	-	-	-
Baha	-	-	-	-
Werdhi Bhuana	-	-	-	-
Sobangan	-	-	-	-
Sembung	-	-	-	-
Kuwum	-	-	-	-
Mengwi	-	-	-	-

Catatan/Note:

Sumber/Source: UPT Cabang Dinas Pendidikan Kecamatan Mengwi/ Department of Education of Mengwi Subdistrict

Lanjutan Tabel/*Continued Table 4.1*

Desa/Kelurahan <i>Village</i>	Madrasah Tsanawiyah <i>Madrasah</i>			
	Negeri <i>Public</i>	Swasta <i>Private</i>	Murid <i>Student</i>	Guru <i>Teacher</i>
(1)	(14)	(15)	(16)	(17)
Cemagi	-	-	-	-
Munggu	-	-	-	-
Pererenan	-	-	-	-
Tumbak bayuh	-	-	-	-
Buduk	-	-	-	-
Abianbase	-	-	-	-
Sempidi	-	-	-	-
Sading	-	-	-	-
Lukluk	-	-	-	-
Kapal	-	-	-	-
Kekeran	-	-	-	-
Mengwitani	-	-	-	-
Mengwi	-	-	-	-
Gulingan	-	-	-	-
Penarungan	-	-	-	-
Baha	-	-	-	-
Werdhi Bhuana	-	-	-	-
Sobangan	-	-	-	-
Sembung	-	-	-	-
Kuwum	-	-	-	-
Mengwi	-	-	-	-

Catatan/*Note*:Sumber/*Source*: UPT Cabang Dinas Pendidikan Kecamatan Mengwi/ *Department of Education of Mengwi Subdistrict*

Lanjutan Tabel/*Continued Table 4.1*

Desa/Kelurahan <i>Village</i>	SLTP <i>Junior High Schools</i>			
	Negeri <i>Public</i>	Swasta <i>Private</i>	Murid <i>Student</i>	Guru <i>Teacher</i>
	(1)	(18)	(19)	(20)
Cemagi	1	-	338	25
Munggu	-	-	-	-
Pererenan	-	-	-	-
Tumbak bayuh	-	-	-	-
Buduk	1	-	1 029	70
Abianbase	-	1	87	7
Sempidi	-	1	151	13
Sading	1	-	1 015	59
Lukluk	-	-	-	-
Kapal	1	1	1 306	72
Kekeran	1	-	445	31
Mengwitani	-	-	-	-
Mengwi	1	1	1 172	72
Gulingan	-	-	-	-
Penarungan	-	1	134	11
Baha	-	-	-	-
Werdhi Bhuana	-	-	-	-
Sobangan	-	-	-	-
Sembung	1	-	893	66
Kuwum	-	-	-	-
Mengwi	7	5	6 570	426

Catatan/*Note:*Sumber/*Source:* UPT Cabang Dinas Pendidikan Kecamatan Mengwi/ *Department of Education of Mengwi Subdistrict*

Lanjutan Tabel/*Continued Table* 4.1

Desa/Kelurahan <i>Villages</i>	SMU/SMK <i>Senior High School</i>			
	Negeri <i>Public</i>	Swasta <i>Private</i>	Murid <i>Student</i>	Guru <i>Teacher</i>
(1)	(22)	(23)	(24)	(25)
Cemagi	-	-	-	-
Munggu	1	-	1 040	53
Pererenan	-	-	-	-
Tumbak bayuh	-	-	-	-
Buduk	-	-	-	-
Abianbase	-	1	278	19
Sempidi	-	-	-	-
Sading	-	-	-	-
Lukluk	-	-	-	-
Kapal	-	-	-	-
Kekeran	-	-	-	-
Mengwitani	-	2	1 264	45
Mengwi	1	1	1 238	66
Gulingan	-	-	-	-
Penarungan	-	-	-	-
Baha	-	-	-	-
Werdhi Bhuana	-	2	369	29
Sobangan	-	-	-	-
Sembung	-	-	-	-
Kuwum	-	-	-	-
Mengwi	2	6	4 189	212

Catatan/*Note*:Sumber/*Source*: UPT Cabang Dinas Pendidikan Kecamatan Mengwi/ *Department of Education of Mengwi Subdistrict*

Tabel
Table 4.2**Banyaknya Sekolah Menurut Jenjang Pendidikan dan Desa/Kelurahan di Kecamatan Mengwi, 2020**
Number of School by Level of Education and Villages at Mengwi Subdistricts, 2020

Desa/Kelurahan <i>Villages</i>	Taman Kanak-Kanak (TK) <i>Kindergarten</i>		Sekolah Dasar <i>Primary School</i>	
	Negeri <i>Public</i>	Swasta <i>Private</i>	Negeri <i>Public</i>	Swasta <i>Private</i>
(1)	(2)	(3)	(4)	(5)
Cemagi	-	1	4	-
Munggu	-	1	3	-
Pererenan	-	2	2	-
Tumbak bayuh	-	1	2	-
Buduk	-	3	3	-
Abianbase	-	5	3	1
Sempidi	-	2	3	-
Sading	-	2	4	-
Lukluk	-	4	4	-
Kapal	-	4	6	-
Kekeran	-	2	3	-
Mengwitani	-	4	5	-
Mengwi	1	1	4	-
Gulingan	-	3	6	1
Penarungan	-	2	4	-
Baha	-	2	2	-
Werdhi Bhuana	-	2	3	-
Sobangan	-	2	3	-
Sembung	-	2	4	-
Kuwum	-	1	3	-
Mengwi	1	46	71	2

Catatan/Note:

Sumber/Source: UPT Cabang Dinas Pendidikan Kecamatan Mengwi/ Department of Education of Mengwi Subdistrict

Lanjutan Tabel/*Continued Table 4.2*

Desa/Kelurahan <i>Villages</i>	SLTP <i>Junior High Schools</i>		SMU/SMK <i>Senior High School</i>	
	Negeri <i>Public</i>	Swasta <i>Private</i>	Negeri <i>Public</i>	Swasta <i>Private</i>
(1)	(6)	(7)	(8)	(9)
Cemagi	1	-	-	-
Munggu	-	1	1	-
Pererenan	-	-	-	-
Tumbak bayuh	-	-	-	-
Buduk	1	-	-	-
Abianbase	-	1	-	2
Sempidi	-	1	-	-
Sading	1	-	-	-
Lukluk	-	-	-	-
Kapal	1	1	-	-
Kekeran	1	-	-	-
Mengwitani	-	-	-	2
Mengwi	1	1	1	2
Gulingan	-	1	-	-
Penarungan	-	1	-	-
Baha	-	-	-	-
Werdhi Bhuana	-	-	-	2
Sobangan	-	1	-	-
Sembung	1	-	-	-
Kuwum	-	-	-	-
Mengwi	7	8	2	8

Catatan/*Note:*Sumber/*Source:* UPT Cabang Dinas Pendidikan Kecamatan Mengwi/ *Department of Education of Mengwi Subdistrict*

Lanjutan Tabel/*Continued Table 4.2*

Desa/Kelurahan <i>Villages</i>	Perguruan Tinggi <i>University</i>	
	Negeri <i>Public</i>	Swasta <i>Private</i>
(1)	(10)	(11)
Cemagi	-	-
Munggu	-	-
Pererenan	-	-
Tumbak bayuh	-	-
Buduk	-	-
Abianbase	-	-
Sempidi	-	-
Sading	-	-
Lukluk	-	-
Kapal	-	-
Kekeran	-	-
Mengwitani	-	-
Mengwi	-	-
Gulingan	-	-
Penarungan	-	-
Baha	-	-
Werdhi Bhuana	-	-
Sobangan	-	-
Sembung	-	-
Kuwum	-	-
Mengwi	-	-

Catatan/*Note:*Sumber/*Source:* UPT Cabang Dinas Pendidikan Kecamatan Mengwi/ *Department of Education of Mengwi Subdistrict*

Tabel 4.3
Table

Jumlah Penduduk Menurut Tingkat Pendidikan Tertinggi yang Ditamatkan dan Desa/Kelurahan di Kecamatan Mengwi, 2020
Total Population by Highest Level of Education Attainment and Villages at Mengwi Subdistricts, 2020

Desa/Kelurahan Villages	Tidak/ Belum Sekolah Never School	Belum Tamat SD Not Completed Primary School	Tamat SD Graduated Primary School	Tamat SLTP Graduated Junior High School
(1)	(2)	(3)	(4)	(5)
Cemagi	2 160	1 049	770	1 004
Munggu	2 083	1 500	1 498	1 345
Pererenan	710	810	488	897
Tumbak bayuh	1 120	509	540	586
Buduk	3 485	801	880	676
Abianbase	1 523	724	845	1 690
Sempidi	2 210	689	702	1 455
Sading	2 765	801	587	2 678
Lukluk	2 457	800	390	2 151
Kapal	3 290	716	1 367	520
Kekeran	593	878	609	1 387
Mengwitani	565	1 412	1 102	3 590
Mengwi	1 022	1 901	1 482	2 501
Gulingan	4 069	945	769	1 345
Penarungan	2 124	1 102	827	1 055
Baha	557	601	813	1 389
Werdhi Bhuana	620	1 121	890	2 221
Sobangan	635	1 338	656	734
Sembung	2 257	810	820	1 376
Kuwum	440	378	675	394
Mengwi	34 685	18 885	16 710	28 994

Catatan/Note:

Sumber/Source: UPT Cabang Dinas Pendidikan Kecamatan Mengwi/ Department of Education of Mengwi Subdistrict

Lanjutan Tabel/*Continued Table 4.3*

Desa/Kelurahan Villages	Tamat SMU/ SMK Graduated Senior High School	Tamat Diploma Graduated Diploma	Tamat Sarjana Bachelor
(1)	(6)	(7)	(8)
Cemagi	130	100	204
Munggu	110	170	449
Pererenan	109	98	240
Tumbak bayuh	110	96	186
Buduk	145	144	378
Abianbase	398	198	493
Sempidi	169	229	502
Sading	176	287	376
Lukluk	587	339	356
Kapal	265	221	187
Kekeran	98	112	243
Mengwitani	376	286	612
Mengwi	165	254	513
Gulingan	109	87	454
Penarungan	1 165	88	377
Baha	155	124	423
Werdhi Bhuana	87	83	267
Sobangan	85	92	198
Sembung	155	75	454
Kuwum	989	78	231
Mengwi	5 583	3 161	7 143

Catatan/*Note:*Sumber/*Source:* UPT Cabang Dinas Pendidikan Kecamatan Mengwi/ *Department of Education of Mengwi Subdistrict*

Tabel
Table 4.4**Banyaknya Tenaga Kesehatan (Tenaga Medis) Menurut Jenisnya dan Desa/Kelurahan di Kecamatan Mengwi, 2020**
Number of Health Workers (Medical) by Type and Villages at Mengwi Subdistricts, 2020

Desa/Kelurahan <i>Villages</i>	Dokter <i>Doctors</i>		
	Umum <i>Public</i>	Spesialis/ Gigi <i>Specialist/ Dentist</i>	Bidan <i>Midwife</i>
(1)	(2)	(3)	(4)
Cemagi	5	1	7
Munggu	2	-	1
Pererenan	7	-	6
Tumbak bayuh	1	-	2
Buduk	4	1	3
Abianbase	6	2	7
Sempidi	5	2	1
Sading	6	-	4
Lukluk	5	1	1
Kapal	11	1	8
Kekeran	6	-	2
Mengwitani	8	-	4
Mengwi	6	2	-
Gulingan	2	2	1
Penarungan	5	-	6
Baha	-	-	2
Werdhi Bhuana	6	-	-
Sobangan	-	-	3
Sembung	1	-	1
Kuwum	2	-	1
Mengwi	88	12	60

Sumber : Perbekel/Lurah

Source : Village Head

Lanjutan Tabel/Continued Table 4.4

Desa/Kelurahan Villages	Perawat Nurse	Dukun Beranak Shaman	Dukun Pijat Shaman Message	Lainnya Others
(1)	(5)	(6)	(7)	(8)
Cemagi	17	-	-	-
Munggu	5	-	-	-
Pererenan	25	-	-	-
Tumbak bayuh	5	-	-	-
Buduk	3	-	-	-
Abianbase	20	-	-	-
Sempidi	12	-	-	-
Sading	8	-	-	-
Lukluk	7	-	-	1
Kapal	29	-	-	-
Kekeran	14	-	-	1
Mengwitani	12	-	-	1
Mengwi	34	-	-	2
Gulingan	10	-	-	-
Penarungan	10	-	-	1
Baha	1	-	-	1
Werdhi Bhuana	1	-	-	-
Sobangan	14	-	-	1
Sembung	10	-	-	1
Kuwum	8	-	-	-
Mengwi	245	-	-	9

Sumber : Perbekel/Lurah
Source : Village Head

Tabel
Table 4.5**Banyaknya Fasilitas (Sarana) Kesehatan Menurut Jenisnya dan Desa/Kelurahan di Kecamatan Mengwi, 2020**
Number of Health Facility by Type and Villages at Mengwi Subdistricts, 2020

Desa/ Kelurahan Villages	Sarana Kesehatan Health Facility					
	Poli klinik Poly clinic	Puskesmas Public Health Centers	Puskesmas Pembantu Supporting Public Health Centers	BKIA Supporting Public Health Centers	Praktek Dokter Clinic	Pos KB
(1)	(2)	(3)	(4)	(5)	(6)	(7)
Cemagi	-	-	1	1	-	1
Munggu	-	-	1	1	4	1
Pererenan	-	-	1	1	2	2
Tumbak bayuh	-	1	2	1	1	1
Buduk	-	-	1	1	2	1
Abianbase	1	-	1	1	4	1
Sempidi	1	1	-	1	5	1
Sading	-	-	1	1	5	1
Lukluk	-	-	1	1	5	1
Kapal	-	-	1	1	7	1
Kekeran	-	-	1	1	3	1
Mengwitani	4	1	-	1	4	4
Mengwi	-	-	1	1	7	1
Gulingan	-	-	1	3	2	1
Penarungan	-	-	1	1	2	1
Baha	-	-	1	1	-	1
Werdhi Bhuana	1	-	1	1	1	1
Sobangan	-	-	1	1	-	1
Sembung	1	-	1	1	3	1
Kuwum	-	1	1	1	2	1
Mengwi	8	4	19	22	59	24

Sumber : Perbekel/Lurah

Source : Village Head

Tabel
Table 4.6**Jumlah Panti Asuhan, Penderita Cacat Menurut Jenisnya dan Desa/Kelurahan di Kecamatan Mengwi, 2020**
Total Orphanage, Disability by Type and Villages at Mengwi Subdistricts, 2020

Desa/ Kelurahan Villages	Panti Asuhan Orphanage	Jenis Cacat Disability				
		Tuna Netra Blind	Tuna Wicara Speech Impaired	Cacat Badan Disability	Cacat Mental Mental Disability	Lainnya Others
(1)	(2)	(3)	(4)	(5)	(6)	(7)
Cemagi	-	6	8	0	6	1
Munggu	-	3	3	-	-	80
Pererenan	-	1	7	5	-	6
Tumbak bayuh	-	3	4	1	3	5
Buduk	-	5	4	-	12	68
Abianbase	-	-	-	15	6	13
Sempidi	-	-	-	21	-	25
Sading	-	-	-	28	22	4
Lukluk	-	1	-	1	4	1
Kapal	-	4	-	56	3	55
Kekeran	-	6	-	35	15	-
Mengwitani	-	17	-	37	27	11
Mengwi	-	3	-	33	24	9
Gulingan	-	8	-	31	24	22
Penarungan	-	7	14	26	30	1
Baha	-	2	-	19	6	6
Werdhi Bhuana	-	13	-	45	22	11
Sobangan	-	4	-	14	6	5
Sambung	-	3	-	34	18	22
Kuwum	-	-	-	6	2	-
Mengwi	-	86	40	407	230	345

Sumber : Perbekel/Lurah
Source : Village Head

Tabel 4.7
Table

Banyaknya Akseptor KB Menurut Kontrasepsi yang Digunakan dan Desa/Kelurahan di Kecamatan Mengwi, 2020
Number of Family Planning Acceptors by Contraceptive Used and Villages at Mengwi Subdistricts, 2020

Desa/Kelurahan Villages	Jenis Alat Kontrasepsi Yang Digunakan Type of Contraceptive Used						
	IUD	Pil Pill	Kondom Condom	MOP	MOW	Suntikan Injection	Lainnya Others
(1)	(2)	(3)	(4)	(5)	(6)	(7)	(8)
Cemagi	179	105	11	1	32	263	2
Munggu	309	140	8	7	14	273	5
Pererenan	269	36	9	-	25	117	2
Tumbak bayuh	159	58	17	2	15	190	-
Buduk	761	42	2	-	32	286	-
Abianbase	418	14	8	1	42	278	5
Sempidi	189	165	33	-	3	364	40
Sading	413	64	42	1	16	368	12
Lukluk	199	42	36	4	49	191	1
Kapal	534	162	89	2	41	573	65
Kekeran	235	53	16	-	40	227	-
Mengwitani	263	69	73	-	17	341	-
Mengwi	627	2	3	-	234	121	-
Gulingan	675	228	7	2	75	352	6
Penarungan	339	52	103	1	75	337	12
Baha	159	74	7	-	15	351	7
Werdhi Bhuana	346	26	30	-	24	244	-
Sobangan	322	117	10	2	32	194	-
Sembung	439	42	23	-	79	220	3
Kuwum	183	24	36	1	18	89	1
Mengwi	7 018	1 515	563	24	878	5 379	161

Sumber/Source : PLKB Kecamatan Mengwi/Family Planning at Mengwi Subdistricts

Tabel
Table 4.8**Banyaknya Tindak Kejahatan Yang Terjadi dan Dilaporkan Ke Polisi Menurut Desa/Kelurahan di Kecamatan Mengwi, 2020**
Number of Crime Happens and Reported to State Police by Villages at Mengwi Subdistricts, 2020

Desa/ Kelurahan Villages	Jenis Kejahatan/Pelanggaran Type of Crimes/Violations			
	Penculikan Kidnapping	Pembunuhan Murder	Penganiayaan Perseccion	Pencurian Theft
(1)	(2)	(3)	(4)	(5)
Cemagi	-	-	-	-
Munggu	-	-	-	-
Pererenan	-	1	-	2
Tumbak bayuh	-	-	-	-
Buduk	-	-	-	1
Abianbase	-	-	-	-
Sempidi	-	-	-	-
Sading	-	-	-	-
Lukluk	-	-	-	-
Kapal	-	-	-	-
Kekeran	-	-	-	-
Mengwitani	-	-	-	1
Mengwi	-	-	-	-
Gulingan	-	-	-	-
Penarungan	-	-	-	-
Baha	-	-	-	-
Werdhi Bhuana	-	-	-	-
Sobangan	-	-	-	-
Sembung	-	-	-	-
Kuwum	-	-	-	-
Mengwi	-	1	-	4

Sumber/Source : Kepolisian Sektor Mengwi/Police Sector at Mengwi Subdistricts

Lanjutan Tabel/*Continued Table 4.8*

Desa/Kelurahan <i>Villages</i>	Jenis Kejahatan/Pelanggaran <i>Type of Crimes/Violations</i>			
	Perampokan <i>Robbery</i>	Pemerasan <i>Extortion</i>	Penggelapan <i>Embezzlement</i>	Lainnya <i>Others</i>
(1)	(6)	(7)	(8)	(9)
Cemagi	-	-	-	-
Munggu	-	-	-	-
Pererenan	-	-	-	-
Tumbak bayuh	-	-	-	-
Buduk	-	-	1	1
Abianbase	-	-	1	-
Sempidi	-	-	-	-
Sading	-	-	-	-
Lukluk	-	-	-	-
Kapal	-	-	-	-
Kekeran	-	-	-	-
Mengwitani	-	-	1	1
Mengwi	-	-	-	-
Gulingan	-	-	-	-
Penarungan	-	-	-	-
Baha	-	-	-	-
Werdhi Bhuana	-	-	-	-
Sobangan	-	-	-	-
Sembung	-	-	-	-
Kuwum	-	-	-	-
Mengwi	-	-	3	2

Sumber/Source : Kepolisian Sektor Mengwi/*Police Sector at Mengwi Subdistricts*

Tabel 4.9 Banyaknya Pos Keamanan Menurut Jenisnya dan Desa/Kelurahan di Kecamatan Mengwi, 2020
Number of Postal Security by Type and Villages at Mengwi Subdistricts, 2020

Desa/Kelurahan <i>Villages</i>	Jenis Pos Keamanan <i>Type of Security Posts</i>			
	Bimmas <i>Guidance Community</i>		Babinsa <i>NCO Village Builder</i>	
	Jumlah <i>Total</i>	Personil <i>Personnel</i>	Jumlah <i>Total</i>	Personil <i>Personnel</i>
(1)	(2)	(3)	(4)	(5)
Cemagi	1	1	1	1
Munggu	1	1	1	1
Pererenan	1	1	1	1
Tumbak bayuh	1	1	1	1
Buduk	1	1	1	1
Abianbase	1	1	1	1
Sempidi	1	1	1	1
Sading	1	1	1	1
Lukluk	1	1	1	1
Kapal	1	1	1	1
Kekeran	1	1	1	1
Mengwitani	1	1	1	1
Mengwi	1	1	1	1
Gulingan	1	1	1	1
Penarungan	1	1	1	1
Baha	1	1	1	1
Werdhi Bhuana	1	1	1	1
Sobangan	1	1	1	1
Sembung	1	1	1	1
Kuwum	1	1	1	1
Mengwi	20	20	20	20

Sumber : Perbekel/Lurah

Source : Village Head

Lanjutan Tabel/*Continued Table 4.9*

Desa/Kelurahan <i>Villages</i>	Jenis Pos Keamanan <i>Type of Security Posts</i>			
	Hansip <i>Civil Defence</i>		Lainnya <i>Others</i>	
	Jumlah <i>Total</i>	Personil <i>Personnel</i>	Jumlah <i>Total</i>	Personil <i>Personnel</i>
(1)	(6)	(7)	(8)	(9)
Cemagi	1	31	-	-
Munggu	1	32	-	-
Pererenan	1	43	-	-
Tumbak bayuh	1	31	-	-
Buduk	1	31	-	-
Abianbase	1	31	-	-
Sempidi	1	31	-	-
Sading	1	24	-	-
Lukluk	1	31	-	-
Kapal	1	31	-	-
Kekeran	1	31	-	-
Mengwitani	1	31	-	-
Mengwi	1	62	-	-
Gulingan	1	30	-	-
Penarungan	1	33	-	-
Baha	1	31	-	-
Werdhi Bhuana	1	31	-	-
Sobangan	1	31	-	-
Sembung	1	31	-	-
Kuwum	1	32	-	-
Mengwi	20	659	-	-

Sumber : Perbekel/Lurah

Source : *Village Head*

Lanjutan Tabel/Continued Table 4.9

Desa/Kelurahan <i>Villages</i>	Jenis Pos Keamanan <i>Type of Security Posts</i>	
	Jumlah <i>Total</i>	
	Jumlah <i>Total</i>	Personil <i>Personnel</i>
(1)	(10)	(11)
Cemagi	3	33
Munggu	3	34
Pererenan	3	45
Tumbak bayuh	3	33
Buduk	3	33
Abianbase	3	33
Sempidi	3	33
Sading	3	26
Lukluk	3	33
Kapal	3	33
Kekeran	3	33
Mengwitani	3	33
Mengwi	3	64
Gulingan	3	32
Penarungan	3	35
Baha	3	33
Werdhi Bhuana	3	33
Sobangan	3	33
Sembung	3	33
Kuwum	3	34
Mengwi	60	699

Sumber : Perbekel/Lurah

Source : Village Head

Tabel
Table 4.10**Jumlah Penduduk Menurut Agama dan Desa/Kelurahan di
Kecamatan Mengwi, 2020**
**Total Population by Religion and Villages at Mengwi
Subdistricts, 2020**

Desa/Kelurahan <i>Villages</i>	Agama <i>Religion</i>					
	Hindu			Islam		
	Laki-Laki <i>Male</i>	Perempuan <i>Female</i>	Jumlah <i>Total</i>	Laki-Laki <i>Male</i>	Perempuan <i>Female</i>	Jumlah <i>Total</i>
(1)	(2)	(3)	(4)	(5)	(6)	(7)
Cemagi	2 415	2 413	4 828	9	10	19
Munggu	3 263	3 248	6 511	4	6	10
Pererenan	1 578	1 605	3 183	18	23	41
Tumbak bayuh	1 601	1 604	3 205	12	11	23
Buduk	2 698	2 711	5 409	239	243	482
Abianbase	2 314	2 395	4 709	91	126	217
Sempidi	2 765	2 755	5 520	61	74	135
Sading	3 535	3 535	7 070	58	55	113
Lukluk	3 409	3 466	6 875	118	116	234
Kapal	5 781	6 145	11 926	5	6	11
Kekeran	1 956	1 904	3 860	-	-	-
Mengwitani	3 464	3 671	7 135	19	25	44
Mengwi	3 814	3 846	7 660	12	17	29
Gulingan	3 922	3 899	7 821	11	14	25
Penarungan	3 198	3 312	6 510	43	58	101
Baha	1 906	1 926	3 832	3	4	7
Werdhi Bhuana	2 445	2 517	4 962	2	2	4
Sobangan	1 803	1 774	3 577	5	3	8
Sembung	1 268	2 800	4 068	3	2	5
Kuwum	1 534	1 525	3 059	-	-	-
Mengwi	54 669	57 051	111 720	713	795	1 508

Sumber : Perbekel/Lurah

Source : Village Head

Lanjutan Tabel/Continued Table 4.10

Desa/ Kelurahan Villages	Agama Religion					
	Katolik			Kristen		
	Laki-Laki Male	Perempuan Female	Jumlah Total	Laki-Laki Male	Perempuan Female	Jumlah Total
(1)	(8)	(9)	(10)	(11)	(12)	(13)
Cemagi	195	180	375	4	4	8
Munggu	28	33	61	5	4	9
Pererenan	-	-	-	4	5	9
Tumbak bayuh	12	10	22	25	22	47
Buduk	221	195	416	423	430	853
Abianbase	227	278	505	281	279	560
Sempidi	6	6	12	11	14	25
Sading	80	80	160	70	75	145
Lukluk	23	19	42	96	94	190
Kapal	1	1	2	1	-	1
Kekeran	-	-	-	-	-	-
Mengwitani	7	8	15	-	-	-
Mengwi	-	-	-	-	-	-
Gulingan	-	-	-	11	8	19
Penarungan	9	9	18	27	34	61
Baha	-	-	-	-	-	-
Werdhi Bhuana	11	18	29	4	5	9
Sobangan	-	-	-	-	-	-
Sembung	-	-	-	-	-	-
Kuwum	-	-	-	2	2	4
Mengwi	820	837	1 657	964	976	1 940

Sumber : Perbekel/Lurah

Source : Village Head

Lanjutan Tabel/*Continued Table* 4.10

Desa/Kelurahan <i>Villages</i>	Agama <i>Religion</i>					
	Budha			Jumlah		
	Laki-Laki <i>Male</i>	Perempuan <i>Female</i>	Jumlah <i>Total</i>	Laki-Laki <i>Male</i>	Perempuan <i>Female</i>	Jumlah <i>Total</i>
(1)	(14)	(15)	(16)	(17)	(18)	(19)
Cemagi	-	-	-	2 628	2 605	5 233
Munggu	-	-	-	3 358	3 311	6 669
Pererenan	-	-	-	1 609	1 609	3 218
Tumbak bayuh	-	-	-	1 663	1 663	3 326
Buduk	8	6	14	4 032	4 032	8 064
Abianbase	-	-	-	2 946	2 946	5 892
Sempidi	29	28	57	3 057	3 057	6 114
Sading	12	11	23	3 820	3 820	7 640
Lukluk	4	8	12	3 793	3 878	7 671
Kapal	6	4	10	5 813	6 191	12 004
Kekeran	-	-	-	1 898	1 891	3 789
Mengwitani	-	-	-	3 316	3 542	6 858
Mengwi	-	-	-	3 931	3 959	7 890
Gulingan	-	-	-	3 988	3 989	7 977
Penarungan	3	2	5	3 399	3 415	6 814
Baha	-	-	-	1 935	1 939	3 874
Werdhi Bhuana	-	-	-	2 624	2 686	5 310
Sobangan	-	-	-	1 870	1 840	3 710
Sambung	-	-	-	2 873	2 808	5 681
Kuwum	-	-	-	1 527	1 536	3 063
Mengwi	62	59	121	60 080	60 717	120 797

Sumber : Perbekel/Lurah
Source : Village Head

Tabel
Table 4.11**Banyaknya Tempat Ibadah Menurut Jenisnya dan Desa/
Kelurahan di Kecamatan Mengwi, 2020**
**Number of Worship Places by Type and Villages at Mengwi
Subdistricts, 2020**

Desa/Kelurahan Villages	Jenis Tempat Ibadah Type of Worship Places					
	Masjid Mosque	Langgar	Gereja Church	Pura Temple	Vihara Monastery	Lainnya Others
(1)	(2)	(3)	(4)	(5)	(6)	(7)
Cemagi	-	-	1	14	-	-
Munggu	-	-	-	10	-	-
Pererenan	-	-	-	11	-	-
Tumbak bayuh	-	-	-	6	-	-
Buduk	-	-	2	9	-	-
Abianbase	-	-	3	19	-	-
Sempidi	-	-	-	7	1	-
Sading	-	-	3	7	-	-
Lukluk	-	2	2	15	-	-
Kapal	-	-	-	10	-	-
Kekeran	-	-	-	13	-	-
Mengwitani	-	-	-	9	-	-
Mengwi	-	-	-	9	-	-
Gulingan	-	-	1	11	-	-
Penarungan	-	-	-	9	-	-
Baha	-	-	-	8	-	-
Werdhi Bhuana	-	-	-	13	-	-
Sobangan	-	-	-	10	-	-
Sembung	-	-	-	20	-	-
Kuwum	-	-	-	25	-	-
Mengwi	-	2	12	235	1	-

Sumber : Perbekel/Lurah
Source : Village Head

Tabel
Table 4.12**Banyaknya Keluarga Menurut Desa/Kelurahan dan Jenis Pengguna Listrik di Kecamatan Mengwi, 2020**
Number of Family by Type Villages and Electricity Users at Mengwi Subdistricts, 2020

Desa/Kelurahan <i>Villages</i>	Pengguna Listrik <i>Type of Electricity Users</i>			Bukan Pengguna Listrik <i>Non Electricity Users</i>
	PLN	Non PLN	Jumlah Total	
(1)	(2)	(3)	(4)	(5)
Cemagi	1 114	-	1 114	-
Munggu	1 509	-	1 509	-
Pererenan	673	-	673	-
Tumbak bayuh	725	-	725	-
Buduk	1 882	-	1 882	-
Abianbase	1 576	-	1 576	-
Sempidi	1 540	-	1 540	-
Sading	1 786	-	1 786	-
Lukluk	1 832	-	1 832	-
Kapal	2 546	-	2 546	-
Kekeran	833	-	833	-
Mengwitani	1 875	-	1 875	-
Mengwi	2 271	-	2 271	-
Gulingan	1 975	-	1 975	-
Penarungan	2 027	-	2 027	-
Baha	1 121	-	1 121	-
Werdhi Bhuana	1 490	-	1 490	-
Sobangan	1 087	-	1 087	-
Sembung	1 666	-	1 666	-
Kuwum	734	-	734	-
Mengwi	30 262	-	30 262	-

Catatan/Note: ...

Sumber/Source: BPS, Pendataan Potensi Desa (Podes) 2020/BPS, *Villages Potential Data Collection 2020*

Tabel 4.13 Banyaknya Desa/Kelurahan Menurut Keberadaan Penerangan Jalan Utama Desa/Kelurahan di Kecamatan Mengwi, 2018, 2019, dan 2020
Number of Villages by Main Street Lighting at Mengwi Subdistricts, 2018, 2019, and 2020

Penerangan Jalan Utama Main Street Lighting	2018	2019	2020
(1)	(2)	(3)	(4)
Sumber Penerangan Jalan Utama			
Listrik Pemerintah	20	20	20
Listrik Non Pemerintah	-	-	-
Non Listrik	-	-	-
Jumlah	20	20	20

Catatan/Note: ...

Sumber/Source: BPS, Pendataan Potensi Desa (Podes) 2018,2019,2020/BPS, Villages Potential Data Collection 2018,2019,2020

Tabel
Table 4.14**Banyaknya Desa/Kelurahan Menurut Jenis Bahan Bakar untuk Memasak yang Digunakan Oleh Sebagian Besar Keluarga di Kecamatan Mengwi, 2018, 2019, 2020**
Number of Villages by Type of Fuel for Cooking Used by Most Families at Mengwi Subdistricts, 2018, 2019, 2020

Jenis Bahan Bakar Type of Fuel	2018	2019	2020
(1)	(2)	(3)	(4)
Gas Kota	-	-	-
LPG 3 Kg	20	20	20
LPG Lebih dari 3 Kg	-	-	-
Minyak Tanah	-	-	-
Kayu Bakar	-	-	-
Lainnya	-	-	-
Jumlah	20	20	20

Catatan/Note: ...

Sumber/Source: BPS, Pendataan Potensi Desa (Podes) 2018,2019,2020/BPS, Villages Potential Data Collection 2018,2019,2020

Tabel
Table 4.15**Banyaknya Desa/Kelurahan Menurut Sumber Air Minum
Sebagian Besar Keluarga di Kecamatan Mengwi, 2018,
2019, 2020*****Number of Villages according to Drinking Water Sources for
Most Families in Mengwi Subdistrict, 2018, 2019, 2020***

Sumber Air Minum Drinking Water Sources	2018	2019	2020
(1)	(2)	(3)	(4)
Air Kemasan Bermerek	10	10	10
Air Isi Ulang	-	-	-
PAM	3	3	3
Ledeng tnp Meteran	-	-	-
Sumur Bor	7	7	7
Sumur	-	-	-
Mata Air	-	-	-
Sungai	-	-	-
Air Hujan	-	-	-
Lainnya	-	-	-
Jumlah	20	20	20

Catatan/Note: ...

Sumber/Source: BPS, Pendataan Potensi Desa (Podes) 2018,2019,2020/BPS, Villages Potential Data Collection 2018,2019,2020

Tabel
Table 4.16

Banyaknya Desa/Kelurahan Menurut Penggunaan Fasilitas Tempat Buang Air Besar Sebagian Besar Keluarga di Kecamatan Mengwi, 2018, 2019, 2020
Number of Villages according to the Use of Defecation Facilities for Most Families in Mengwi Subdistrict, 2018, 2019, 2020

Fasilitas Tempat Buang Air Besar <i>Defecation Facilities</i>	2018	2019	2020
(1)	(2)	(3)	(4)
Jamban			
Sendiri	20	20	20
Bersama	-	-	-
Umum	-	-	-
Bukan Jamban	-	-	-
Jumlah	20	20	20

Catatan/Note: ...

Sumber/Source: BPS, Pendataan Potensi Desa (Podes) 2018,2019,2020/BPS, *Villages Poential Data Collection 2018,2019,2020*

Tabel
Table 4.17**Banyaknya Sekolah Dasar (SD) Menurut Desa/Kelurahan
di Kecamatan Mengwi, 2020**
**Number of Elementary School by Villages at Mengwi
Subdistricts, 2020**

Desa/Kelurahan Villages	Negeri Public	Swasta Private	Jumlah Total
(1)	(2)	(3)	(4)
Cemagi	4	-	4
Munggu	3	-	3
Pererenan	2	-	2
Tumbak bayuh	2	-	2
Buduk	3	-	3
Abianbase	3	1	4
Sempidi	3	-	3
Sading	4	-	4
Lukluk	4	-	4
Kapal	6	-	6
Kekeran	3	-	3
Mengwitani	5	-	5
Mengwi	4	-	4
Gulingan	6	1	7
Penarungan	4	-	4
Baha	2	-	2
Werdhi Bhuana	3	-	3
Sobangan	3	-	3
Sembung	4	-	4
Kuwum	3	-	3
Mengwi	71	2	73

Catatan/Note: ...

Sumber/Source: BPS, Pendataan Potensi Desa (Podes) 2020/BPS, Villages Potential Data Collection 2020

Tabel
Table 4.18**Banyaknya Madrasah Ibtidaiyah (MI) Menurut Desa/
Kelurahan di Kecamatan Mengwi, 2020**
**Number of Madrasah Ibtidaiyah (MI) by Villages at Mengwi
Subdistricts, 2020**

Desa/Kelurahan Villages	Negeri Public	Swasta Private	Jumlah Total
(1)	(2)	(3)	(4)
Cemagi	-	-	-
Munggu	-	-	-
Pererenan	-	-	-
Tumbak bayuh	-	-	-
Buduk	-	-	-
Abianbase	-	-	-
Sempidi	-	-	-
Sading	-	-	-
Lukluk	-	-	-
Kapal	-	-	-
Kekeran	-	-	-
Mengwitani	-	-	-
Mengwi	-	-	-
Gulingan	-	-	-
Penarungan	-	-	-
Baha	-	-	-
Werdhi Bhuana	-	-	-
Sobangan	-	-	-
Sembung	-	-	-
Kuwum	-	-	-
Mengwi	-	-	-

Catatan/Note: ...

Sumber/Source: BPS, Pendataan Potensi Desa (Podes) 2020/BPS, Villages Potential Data Collection 2020

Tabel 4.19 Banyaknya Sekolah Menengah Pertama (SMP) Menurut Desa/Kelurahan di Kecamatan Mengwi, 2020
Table 4.19 Number of Junior High School by Villages at Mengwi Subdistricts, 2020

Desa/Kelurahan Villages	Negeri Public	Swasta Private	Jumlah Total
(1)	(2)	(3)	(4)
Cemagi	1	-	1
Munggu	-	1	1
Pererenan	-	-	-
Tumbak bayuh	-	-	-
Buduk	1	-	1
Abianbase	-	1	1
Sempidi	-	1	1
Sading	1	-	1
Lukluk	-	-	-
Kapal	1	1	2
Kekeran	1	-	1
Mengwitani	-	-	-
Mengwi	1	1	2
Gulingan	-	-	-
Penarungan	-	1	1
Baha	-	-	-
Werdhi Bhuana	-	-	-
Sobangan	-	-	-
Sembung	1	-	1
Kuwum	-	-	-
Mengwi	7	6	13

Catatan/Note: ...

Sumber/Source: BPS, Pendataan Potensi Desa (Podes) 2020/BPS, Villages Potential Data Collection 2020

Tabel
Table 4.20

**Banyaknya Madrasah Tsanawiyah (MTs) Menurut Desa/
Kelurahan di Kecamatan Mengwi, 2020**
*Number of Madrasah Tsanawiyah (MTs) by Villages at
Mengwi Subdistricts, 2020*

Desa/Kelurahan Villages	Negeri Public	Swasta Private	Jumlah Total
(1)	(2)	(3)	(4)
Cemagi	-	-	-
Munggu	-	-	-
Pererenan	-	-	-
Tumbak bayuh	-	-	-
Buduk	-	-	-
Abianbase	-	-	-
Sempidi	-	-	-
Sading	-	-	-
Lukluk	-	-	-
Kapal	-	-	-
Kekeran	-	-	-
Mengwitani	-	-	-
Mengwi	-	-	-
Gulingan	-	-	-
Penarungan	-	-	-
Baha	-	-	-
Werdhi Bhuana	-	-	-
Sobangan	-	-	-
Sembung	-	-	-
Kuwum	-	-	-
Mengwi	-	-	-

Catatan/Note: ...

Sumber/Source: BPS, Pendataan Potensi Desa (Podes) 2020/BPS, Villages Potential Data Collection 2020

Tabel 4.21 Banyaknya Sekolah Menengah Atas (SMA) Menurut Desa/Kelurahan di Kecamatan Mengwi, 2020
Number of Senior High School by Villages at Mengwi Subdistricts, 2020

Desa/Kelurahan Villages	Negeri Public	Swasta Private	Jumlah Total
(1)	(2)	(3)	(4)
Cemagi	-	-	-
Munggu	1	-	1
Pererenan	-	-	-
Tumbak bayuh	-	-	-
Buduk	-	-	-
Abianbase	-	1	1
Sempidi	-	-	-
Sading	-	-	-
Lukluk	-	-	-
Kapal	-	-	-
Kekeran	-	-	-
Mengwitani	-	-	-
Mengwi	1	1	2
Gulingan	-	-	-
Penarungan	-	-	-
Baha	-	-	-
Werdhi Bhuana	-	-	-
Sobangan	-	-	-
Sembung	-	-	-
Kuwum	-	-	-
Mengwi	2	2	4

Catatan/Note: ...

Sumber/Source: BPS, Pendataan Potensi Desa (Podes) 2020/BPS, Villages Potential Data Collection 2020

Tabel 4.22
Table

**Banyaknya Madrasah Aliyah (MA) Menurut Desa/
Kelurahan di Kecamatan Mengwi, 2020**
*Number of Madrasah Aliyah (MA) by Villages at Mengwi
Subdistricts, 2020*

Desa/Kelurahan <i>Villages</i>	Negeri <i>Public</i>	Swasta <i>Private</i>	Jumlah <i>Total</i>
(1)	(2)	(3)	(4)
Cemagi	-	-	-
Munggu	-	-	-
Pererenan	-	-	-
Tumbak bayuh	-	-	-
Buduk	-	-	-
Abianbase	-	-	-
Sempidi	-	-	-
Sading	-	-	-
Lukluk	-	-	-
Kapal	-	-	-
Kekeran	-	-	-
Mengwitani	-	-	-
Mengwi	-	-	-
Gulingan	-	-	-
Penarungan	-	-	-
Baha	-	-	-
Werdhi Bhuana	-	-	-
Sobangan	-	-	-
Sembung	-	-	-
Kuwum	-	-	-
Mengwi	-	-	-

Catatan/Note: ...

Sumber/Source: BPS, Pendataan Potensi Desa (Podes) 2020/BPS, *Villages Potential Data Collection 2020*

Tabel 4.23 Banyaknya Sekolah Menengah Kejuruan (SMK) Menurut Desa/Kelurahan di Kecamatan Mengwi, 2020
Table 4.23 Number of Vocational high School by Villages at Mengwi Subdistricts, 2020

Desa/Kelurahan Villages	Negeri Public	Swasta Private	Jumlah Total
(1)	(2)	(3)	(4)
Cemagi	-	-	-
Munggu	-	-	-
Pererenan	-	-	-
Tumbak bayuh	-	-	-
Buduk	-	-	-
Abianbase	-	1	1
Sempidi	-	-	-
Sading	-	-	-
Lukluk	-	1	1
Kapal	-	-	-
Kekeran	-	-	-
Mengwitani	-	2	2
Mengwi	-	1	1
Gulingan	-	-	-
Penarungan	-	-	-
Baha	-	-	-
Werdhi Bhuana	-	2	2
Sobangan	-	-	-
Sembung	-	-	-
Kuwum	-	-	-
Mengwi	-	7	7

Catatan/Note: ...

Sumber/Source: BPS, Pendataan Potensi Desa (Podes) 2020/BPS, Villages Potential Data Collection 2020

Tabel 4.24
Table**Banyaknya Akademi/ Perguruan Tinggi Menurut Desa/
Kelurahan di Kecamatan Mengwi, 2020**
Number of College by Villages at Mengwi Subdistricts, 2020

Desa/Kelurahan Villages	Negeri Public	Swasta Private	Jumlah Total
(1)	(2)	(3)	(4)
Cemagi	-	-	-
Munggu	-	-	-
Pererenan	-	-	-
Tumbak bayuh	-	-	-
Buduk	-	-	-
Abianbase	-	-	-
Sempidi	-	-	-
Sading	-	-	-
Lukluk	-	-	-
Kapal	-	-	-
Kekeran	-	-	-
Mengwitani	-	1	1
Mengwi	-	-	-
Gulingan	-	-	-
Penarungan	-	-	-
Baha	-	-	-
Werdhi Bhuana	-	-	-
Sobangan	-	-	-
Sembung	-	-	-
Kuwum	-	-	-
Mengwi	-	1	1

Catatan/Note: ...

Sumber/Source: BPS, Pendataan Potensi Desa (Podes) 2020/BPS, Villages Potential Data Collection 2020

Tabel 4.25
Table

Kemudahan untuk Mencapai Sarana Pendidikan Terdekat Bagi Desa/Kelurahan yang Tidak Ada Sarana Pendidikan Menurut Desa/Kelurahan dan Jenjang Pendidikan di Kecamatan Mengwi, 2020
Ease of Reaching Nearest Educational Facilities for Villages with No Educational Facilities by Village and Education Level in Mengwi Subdistrict, 2020

Desa/Kelurahan Villages	SD Elementary Schools	MI	SMP Junior High Schools	MTs
(1)	(2)	(3)	(4)	(5)
Cemagi		Mudah		Sangat Mudah
Munggu		Mudah		Mudah
Pererenan		Mudah	Sangat Mudah	Mudah
Tumbak bayuh		Mudah	Sangat Mudah	Mudah
Buduk		Mudah		Mudah
Abianbase		Mudah		Mudah
Sempidi		Mudah		Mudah
Sading		Mudah		Mudah
Lukluk		Mudah	Sangat Mudah	Mudah
Kapal		Mudah		Mudah
Kekeran		Mudah		Sangat Mudah
Mengwitani		Mudah	Mudah	Mudah
Mengwi		Mudah		Sangat Mudah
Gulingan		Mudah		Mudah
Penarungan		Mudah		Mudah
Baha		Mudah	Sangat Mudah	Mudah
Werdhi Bhuana		Mudah	Mudah	Mudah
Sobangan		Mudah		Mudah
Sambung		Mudah		Mudah
Kuwum		Mudah	Mudah	Mudah
Mengwi				

Catatan/Note: ...

Sumber/Source: BPS, Pendataan Potensi Desa (Podes) 2020/BPS, Villages Potential Data Collection 2020

Lanjutan Tabel/*Continued Table* 4.25

Desa/Kelurahan Village	SMA Senior High School	MA	SMK Vocational	Akademi/ Perguruan Tinggi Academy/ University
(1)	(6)	(7)	(8)	(9)
Cemagi	Sangat Mudah	Sangat Mudah	Sangat Mudah	Sangat Mudah
Munggu		Mudah	Sangat Mudah	Sangat Mudah
Pererenan	Sangat Mudah	Mudah	Sangat Mudah	Sangat Mudah
Tumbak bayuh	Sangat Mudah	Sangat Mudah	Sangat Mudah	Sangat Mudah
Buduk	Sangat Mudah	Sangat Mudah	Sangat Mudah	Sangat Mudah
Abianbase		Mudah		Sangat Mudah
Sempidi	Sangat Mudah	Sangat Mudah	Sangat Mudah	Sangat Mudah
Sading	Mudah	Mudah	Mudah	Mudah
Lukluk	Sangat Mudah	Mudah		Mudah
Kapal	Mudah	Mudah	Mudah	Mudah
Kekeran	Sangat Mudah	Sangat Mudah	Sangat Mudah	Sangat Mudah
Mengwitani	Mudah	Mudah		
Mengwi		Mudah		Sangat Mudah
Gulingan	Sangat Mudah	Sangat Mudah	Sangat Mudah	Sangat Mudah
Penarungan	Sangat Mudah	Sangat Mudah	Sangat Mudah	Sangat Mudah
Baha	Mudah	Mudah	Sangat Mudah	Sangat Mudah
Werdhi Bhuana	Sangat Mudah	Sangat Mudah		Sangat Mudah
Sobangan	Sangat Mudah	Sangat Mudah	Sangat Mudah	Sangat Mudah
Sambung	Sangat Mudah	Sangat Mudah	Sangat Mudah	Sangat Mudah
Kuwum	Mudah	Mudah	Mudah	Mudah
Mengwi				

Catatan/Note: ...

Sumber/Source: BPS, Pendataan Potensi Desa (Podes) 2020/BPS, *Villages Potential Data Collection 2020*

Tabel 4.26 Banyaknya Sarana Kesehatan Menurut Desa/Kelurahan dan Jenis Sarana Kesehatan di Kecamatan Mengwi, 2020
Table *Number of Health Facilities by Village and Type of Health Facilities in Mengwi Subdistrict, 2020*

Desa/Kelurahan <i>Villages</i>	Rumah Sakit <i>Hospital</i>	Rumah Sakit Bersalin <i>Maternity Hospital</i>	Poliklinik/ Balai Pengobatan <i>Polyclinic</i>
(1)	(2)	(3)	(4)
Cemagi	-	-	-
Munggu	-	-	-
Pererenan	-	-	-
Tumbak bayuh	-	-	-
Buduk	-	-	-
Abianbase	-	-	1
Sempidi	-	-	1
Sading	-	-	-
Lukluk	-	-	-
Kapal	1	-	-
Kekeran	-	-	-
Mengwitani	-	-	4
Mengwi	-	-	-
Gulingan	-	-	-
Penarungan	-	-	-
Baha	-	-	-
Werdhi Bhuana	-	-	1
Sobangan	-	-	-
Sembung	-	-	1
Kuwum	-	-	-
Mengwi	1	-	8

Catatan/Note: ...

Sumber/Source: BPS, Pendataan Potensi Desa (Podes) 2020/BPS, *Villages Potential Data Collection 2020*

Lanjutan Tabel/*Continued Table* 4.26

Desa/Kelurahan <i>Villages</i>	Puskesmas <i>Public Health Center</i>		Apotek <i>Drugstore</i>
	Rawat Inap <i>Hospitalized</i>	Tanpa Rawat Inap <i>Non-Hospitalized</i>	
(1)	(6)	(7)	(9)
Cemagi	-	-	-
Munggu	-	-	3
Pererenan	-	-	-
Tumbak bayuh	-	1	-
Buduk	-	-	1
Abianbase	-	-	6
Sempidi	-	1	4
Sading	-	-	2
Lukluk	-	-	4
Kapal	-	-	5
Kekeran	-	-	1
Mengwitani	1	-	7
Mengwi	-	-	3
Gulingan	-	-	-
Penarungan	-	-	1
Baha	-	-	-
Werdhi Bhuana	-	-	2
Sobangan	-	-	-
Sembung	-	-	1
Kuwum	-	-	-
Mengwi	1	2	40

Catatan/*Note*: ...Sumber/*Source*: BPS, Pendataan Potensi Desa (Podes) 2020/BPS, *Villages Potential Data Collection 2020*

Tabel
Table 4.27

**Kemudahan untuk Mencapai Sarana Kesehatan Terdekat
Bagi Desa/Kelurahan yang Tidak Ada Sarana Kesehatan
Menurut Desa/Kelurahan dan Jenjang Sarana Kesehatan
di Kecamatan Mengwi, 2020**
*Ease of Reaching Nearest Health Facilities for Villages with
No Health Facilities by Village and Level of Health Facilities
in Mengwi Subdistrict, 2020*

Desa/Kelurahan Villages	Rumah Sakit Hospital	Rumah Sakit Bersalin Maternity Hospital	Poliklinik/ Balai Pengobatan Polyclinic
(1)	(2)	(3)	(4)
Cemagi	Sangat Mudah	Sangat Mudah	Sangat Mudah
Munggu	Sangat Mudah	Sangat Mudah	Sangat Mudah
Pererenan	Sangat Mudah	Sangat Mudah	Sangat Mudah
Tumbak bayuh	Sangat Mudah	Sangat Mudah	Sangat Mudah
Buduk	Sangat Mudah	Sangat Mudah	Sangat Mudah
Abianbase	Sangat Mudah	Mudah	
Sempidi	Sangat Mudah	Sangat Mudah	
Sading	Sangat Mudah	Mudah	Sangat Mudah
Lukluk	Sangat Mudah	Mudah	Mudah
Kapal		Mudah	Mudah
Kekeran	Sangat Mudah	Sangat Mudah	Sangat Mudah
Mengwitani	Sangat Mudah	Mudah	
Mengwi	Sangat Mudah	Sangat Mudah	Sangat Mudah
Gulingan	Sangat Mudah	Sangat Mudah	Sangat Mudah
Penarungan	Sangat Mudah	Sangat Mudah	Sangat Mudah
Baha	Sangat Mudah	Sangat Mudah	Sangat Mudah
Werddhi Bhuana	Sangat Mudah	Sangat Mudah	
Sobangan	Sangat Mudah	Sangat Mudah	Sangat Mudah
Sembung	Sangat Mudah	Sangat Mudah	
Kuwum	Mudah	Mudah	Mudah
Mengwi			

Catatan/Note: ...

Sumber/Source: BPS, Pendataan Potensi Desa (Podes) 2020/BPS, Villages Potential Data Collection 2020

Lanjutan Tabel/*Continued Table 4.27*

Desa/Kelurahan <i>Villages</i>	Puskesmas <i>Public Health Center</i>		Apotek <i>Drugstore</i>
	Rawat Inap <i>Hospitalized</i>	Tanpa Rawat Inap <i>Non-Hospitalized</i>	
(1)	(5)	(6)	(7)
Cemagi	Sangat Mudah	Sangat Mudah	Sangat Mudah
Munggu	Sangat Mudah	Sangat Mudah	
Pererenan	Sangat Mudah	Sangat Mudah	Sangat Mudah
Tumbak bayuh	Sangat Mudah		Sangat Mudah
Buduk	Sangat Mudah	Sangat Mudah	
Abianbase	Sangat Mudah	Sangat Mudah	
Sempidi	Sangat Mudah		
Sading	Sangat Mudah	Sangat Mudah	
Lukluk	Mudah	Mudah	
Kapal	Mudah	Mudah	
Kekeran	Sangat Mudah	Mudah	
Mengwitani		Mudah	
Mengwi	Sangat Mudah	Mudah	
Gulingan	Sangat Mudah	Sangat Mudah	Sangat Mudah
Penarungan	Sangat Mudah	Sangat Mudah	
Baha	Sangat Mudah	Sangat Mudah	Mudah
Werdhi Bhuana	Sangat Mudah	Sangat Mudah	
Sobangan	Sangat Mudah	Sangat Mudah	Sangat Mudah
Sembung	Sangat Mudah	Sangat Mudah	
Kuwum	Mudah	Mudah	Mudah
Mengwi			

Catatan/Note: ...

Sumber/Source: BPS, Pendataan Potensi Desa (Podes) 2020/BPS, *Villages Potential Data Collection 2020*

Tabel 4.28 **Banyaknya Warga Penderita Gizi Buruk Menurut Desa/ Kelurahan di Kecamatan Mengwi, 2019 dan 2020**
Number of People Suffering from Malnutrition by Village in Mengwi Subdistrict, 2019 and 2020

Desa/Kelurahan Villages	2019	2020
(1)	(2)	(3)
Cemagi	-	-
Munggu	-	-
Pererenan	-	-
Tumbak bayuh	-	-
Buduk	-	-
Abianbase	-	-
Sempidi	-	-
Sading	3	-
Lukluk	-	-
Kapal	-	-
Kekeran	-	-
Mengwitani	-	-
Mengwi	-	-
Gulingan	-	-
Penarungan	-	-
Baha	-	-
Werdhi Bhuana	-	-
Sobangan	-	-
Sembung	-	-
Kuwum	-	-
Mengwi	3	-

Catatan/Note: ...

Sumber/Source: BPS, Pendataan Potensi Desa (Podes) 2019 dan 2020/BPS, Villages Potential Data Collection 2019 and 2020

Tabel 4.29
Table

**Banyaknya Kejadian Bencana Alam Menurut Desa/
Kelurahan dan Jenis Bencana Alam di Kecamatan Mengwi,
2020**
*Number of Natural Disasters by Village and Types of Natural
Disasters in Mengwi Subdistrict, 2020*

Desa/Kelurahan Villages	Gempa Bumi Earthquake	Tsunami Tsunami	Gunung Meletus Volcano	Tanah Longsor Landslide
(1)	(2)	(3)	(4)	(5)
Cemagi	-	-	-	-
Munggu	-	-	-	-
Pererenan	-	-	-	-
Tumbak bayuh	-	-	-	-
Buduk	-	-	-	-
Abianbase	-	-	-	-
Sempidi	-	-	-	-
Sading	-	-	-	2
Lukluk	-	-	-	-
Kapal	-	-	-	1
Kekeran	-	-	-	-
Mengwitani	-	-	-	-
Mengwi	-	-	-	-
Gulingan	-	-	-	-
Penarungan	-	-	-	-
Baha	-	-	-	-
Werdhi Bhuana	-	-	-	-
Sobangan	-	-	-	-
Sembung	-	-	-	1
Kuwum	-	-	-	-
Mengwi	-	-	-	4

Catatan/Note: ...

Sumber/Source: BPS, Pendataan Potensi Desa (Podes) 2020/BPS, Villages Potential Data Collection 2020

Lanjutan Tabel/*Continued Table 4.29*

Desa/Kelurahan Villages	Banjir Flood	Banjir Bandang Flash Flood	Kekeringan Drought	Kebakaran Hutan dan Lahan Forest Fires
(1)	(6)	(7)	(8)	(9)
Cemagi	-	-	-	-
Munggu	-	-	-	-
Pererenan	-	-	-	-
Tumbak bayuh	-	-	-	-
Buduk	-	-	-	-
Abianbase	-	-	-	-
Sempidi	-	-	-	-
Sading	-	-	-	-
Lukluk	-	-	-	-
Kapal	-	-	-	-
Kekeran	-	-	-	-
Mengwitani	1	-	-	-
Mengwi	-	-	-	-
Gulingan	-	-	-	-
Penarungan	-	-	-	-
Baha	-	-	-	-
Werdhi Bhuana	-	-	-	-
Sobangan	-	-	-	-
Sembung	-	-	-	-
Kuwum	-	-	-	-
Mengwi	1	-	-	-

Catatan/Note: ...

Sumber/Source: BPS, Pendataan Potensi Desa (Podes) 2020/BPS, Villages Potential Data Collection 2020

Lanjutan Tabel/*Continued Table 4.29*

Desa/Kelurahan Villages	Angin Puyuh/Puting Beliung/Topan Whirlwind	Gelombang Pasang Laut Tidal Wave
(1)	(10)	(11)
Cemagi	1	2
Munggu	-	-
Pererenan	-	-
Tumbak bayuh	-	-
Buduk	-	-
Abianbase	-	-
Sempidi	-	-
Sading	-	-
Lukluk	-	-
Kapal	-	-
Kekeran	-	-
Mengwitani	-	-
Mengwi	-	-
Gulingan	-	-
Penarungan	-	-
Baha	1	-
Werdhi Bhuana	-	-
Sobangan	-	-
Sembung	-	-
Kuwum	-	-
Mengwi	2	2

Catatan/Note: ...

Sumber/Source: BPS, Pendataan Potensi Desa (Podes) 2020/BPS, Villages Potential Data Collection 2020

Tabel 4.30
Table

Banyaknya Korban Jiwa Akibat Bencana Alam Menurut Desa/Kelurahan dan Jenis Bencana Alam di Kecamatan Mengwi, 2020
Number of Casualties Due to Natural Disasters by Village and Types of Natural Disasters in Mengwi Subdistrict, 2020

Desa/Kelurahan Villages	Gempa Bumi Earthquake	Tsunami Tsunami	Gunung Meletus Volcano	Tanah Longsor Landslide
(1)	(2)	(3)	(4)	(5)
Cemagi	-	-	-	-
Munggu	-	-	-	-
Pererenan	-	-	-	-
Tumbak bayuh	-	-	-	-
Buduk	-	-	-	-
Abianbase	-	-	-	-
Sempidi	-	-	-	-
Sading	-	-	-	-
Lukluk	-	-	-	-
Kapal	-	-	-	-
Kekeran	-	-	-	-
Mengwitani	-	-	-	-
Mengwi	-	-	-	-
Gulingan	-	-	-	-
Penarungan	-	-	-	-
Baha	-	-	-	-
Werdhi Bhuana	-	-	-	-
Sobangan	-	-	-	-
Sembung	-	-	-	-
Kuwum	-	-	-	-
Mengwi	-	-	-	-

Catatan/Note: ...

Sumber/Source: BPS, Pendataan Potensi Desa (Podes) 2020/BPS, Villages Potential Data Collection 2020

Lanjutan Tabel/*Continued Table* 4.30

Desa/Kelurahan Villages	Banjir Flood	Banjir Bandang Flash Flood	Kekeringan Drought	Kebakaran Hutan dan Lahan Forest Fires
(1)	(6)	(7)	(8)	(9)
Cemagi	-	-	-	-
Munggu	-	-	-	-
Pererenan	-	-	-	-
Tumbak bayuh	-	-	-	-
Buduk	-	-	-	-
Abianbase	-	-	-	-
Sempidi	-	-	-	-
Sading	-	-	-	-
Lukluk	-	-	-	-
Kapal	-	-	-	-
Kekeran	-	-	-	-
Mengwitani	-	-	-	-
Mengwi	-	-	-	-
Gulingan	-	-	-	-
Penarungan	-	-	-	-
Baha	-	-	-	-
Werdhi Bhuana	-	-	-	-
Sobangan	-	-	-	-
Sembung	-	-	-	-
Kuwum	-	-	-	-
Mengwi	-	-	-	-

Catatan/Note: ...

Sumber/Source: BPS, Pendataan Potensi Desa (Podes) 2020/BPS, *Villages Potential Data Collection 2020*

Lanjutan Tabel/Continued Table 4.30

Desa/Kelurahan Villages	Angin Puyuh/Puting beliung/Topan Whirlwind	Gelombang Pasang Laut Tidal Wave
(1)	(10)	(11)
Cemagi	-	-
Munggu	-	-
Pererenan	-	-
Tumbak bayuh	-	-
Buduk	-	-
Abianbase	-	-
Sempidi	-	-
Sading	-	-
Lukluk	-	-
Kapal	-	-
Kekeran	-	-
Mengwitani	-	-
Mengwi	-	-
Gulingan	-	-
Penarungan	-	-
Baha	-	-
Werdhi Bhuana	-	-
Sobangan	-	-
Sembung	-	-
Kuwum	-	-
Mengwi	-	-

Catatan/Note: ...

Sumber/Source: BPS, Pendataan Potensi Desa (Podes) 2020/BPS, Villages Potential Data Collection 2020

Tabel 4.31
Table**Keberadaan Fasilitas/Upaya Antisipasi/Mitigasi Bencana Alam Menurut Desa/Kelurahan di Kecamatan Mengwi, 2020*****Existence of Facilities / Efforts to Anticipate / Mitigate Natural Disasters by Villages in Mengwi Subdistrict, 2020***

Desa/Kelurahan Villages	Sistem Peringatan Dini Bencana Disaster Early Warning System	Sistem Peringatan Dini Khusus Tsunami Tsunami Early Warning System	Perlengkapan Keselamatan Safety Instrument
(1)	(2)	(3)	(4)
Cemagi	Ada	Ada	Ada
Munggu	Ada	Ada	Ada
Pererenan	Ada	Ada	Ada
Tumbak bayuh	Ada	Bukan Potensi Tsunami	Ada
Buduk	Ada	Bukan Potensi Tsunami	Ada
Abianbase	Ada	Bukan Potensi Tsunami	Ada
Sempidi	Ada	Bukan Potensi Tsunami	Ada
Sading	Ada	Bukan Potensi Tsunami	Ada
Lukluk	Ada	Bukan Potensi Tsunami	Ada
Kapal	Ada	Bukan Potensi Tsunami	Ada
Kekeran	Ada	Bukan Potensi Tsunami	Ada
Mengwitani	Ada	Bukan Potensi Tsunami	Ada
Mengwi	Ada	Bukan Potensi Tsunami	Ada
Gulingan	Ada	Bukan Potensi Tsunami	Ada
Penarungan	Ada	Bukan Potensi Tsunami	Ada
Baha	Ada	Bukan Potensi Tsunami	Ada
Werdhi Bhuana	Ada	Bukan Potensi Tsunami	Ada
Sobangan	Ada	Bukan Potensi Tsunami	Ada
Sembung	Ada	Bukan Potensi Tsunami	Ada
Kuwum	Ada	Bukan Potensi Tsunami	Ada
Mengwi			

Catatan/Note: ...

Sumber/Source: BPS, Pendataan Potensi Desa (Podes) 2020/BPS, Villages Potential Data Collection 2020

Lanjutan Tabel/*Continued Table 4.31*

Desa/Kelurahan Villages	Rambu-rambu dan Jalur Evakuasi Bencana Evacuation Sign	Pembuatan, Perawatan, atau Normalisasi: Sungai, Kanal, Tanggul, Parit, Drainase, Waduk, Pantai, dll Infrastructure Maintenance
(1)	(5)	(6)
Cemagi	Ada	Ada
Munggu	Ada	Tidak Ada
Pererenan	Ada	Tidak Ada
Tumbak bayuh	Tidak Ada	Ada
Buduk	Tidak Ada	Tidak Ada
Abianbase	Tidak Ada	Tidak Ada
Sempidi	Tidak Ada	Tidak Ada
Sading	Tidak Ada	Tidak Ada
Lukluk	Tidak Ada	Tidak Ada
Kapal	Tidak Ada	Tidak Ada
Kekeran	Tidak Ada	Ada
Mengwitani	Tidak Ada	Ada
Mengwi	Tidak Ada	Tidak Ada
Gulingan	Tidak Ada	Tidak Ada
Penarungan	Tidak Ada	Tidak Ada
Baha	Tidak Ada	Tidak Ada
Werdhi Bhuana	Tidak Ada	Tidak Ada
Sobangan	Tidak Ada	Tidak Ada
Sembung	Tidak Ada	Tidak Ada
Kuwum	Tidak Ada	Tidak Ada
Mengwi		

Catatan/Note: ...

Sumber/Source: BPS, Pendataan Potensi Desa (Podes) 2020/BPS, *Villages Potential Data Collection 2020*

Tabel
Table 4.32

Banyaknya Desa/Kelurahan yang Memiliki Kelompok Kegiatan Olahraga Menurut Jenis Olahraga dan Ketersediaan Fasilitas/ Lapangan Olahraga di Kecamatan Mengwi, 2020
Number of Villages that Have Sports Activity Groups by Type of Sports and Availability of Sports Facilities in Mengwi Subdistrict, 2020

Jenis Olahraga <i>Sports Type</i>	Kondisi Fasilitas/ Lapangan Olahraga <i>Sports Facility Condition</i>			Tidak Ada Fasilitas/ Lapangan Olahraga <i>No Sports Facility</i>
	Baik <i>Good</i>	Rusak Sedang <i>Light Damage</i>	Rusak Parah <i>Heavy Damage</i>	
(1)	(2)	(3)	(4)	(5)
Sepak Bola	13	1	-	6
Bola Voli	20	-	-	-
Bulu Tangkis	18	-	-	2
Bola Basket	3	-	-	17
Tenis lapangan	1	-	-	19
Tenis Meja	20	-	-	-
Futsal	5	-	-	15
Renang	4	-	-	16
Bela Diri	15	-	-	5
Bilyard	16	-	-	4
Fitnes DLL	11	-	-	9
Lainnya	4	-	-	16
Jumlah/Total	130	1	-	109

Catatan/Note: ...

Sumber/Source: BPS, Pendataan Potensi Desa (Podes) 2020/BPS, Villages Potential Data Collection 2020

05

PERTANIAN, KEHUTANAN, PETERNAKAN, DAN PERIKANAN *AGRICULTURE, FORESTRY, LIVESTOCK, AND FISHERY*



**Sentra peternakan sapi di Kecamatan Mengwi
adalah di Desa Sobangan dengan populasi sapi
sebanyak 1.281 ekor**

***Cattle breeding center in Mengwi Subdistrict
is in Sobangan Village with a population of 1,281 cows***

PENJELASAN TEKNIS

1. Lahan sawah adalah lahan pertanian yang berpetak-petak dan dibatasi oleh pematang (galengan), saluran untuk menahan/menyalurkan air, yang biasanya ditanami padi sawah tanpa memandang dari mana diperoleh atau status lahan tersebut. Lahan yang dimaksud termasuk lahan yang terdaftar di Pajak Bumi Bangunan, luran Pembangunan Daerah, lahan bengkok, lahan serobotan, lahan rawa yang ditanami padi dan lahan bekas tanaman tahunan yang telah dijadikan sawah, baik yang ditanami padi, palawija atau tanaman semusim lainnya.
2. Tegal/Kebun adalah lahan pertanian bukan sawah (lahan kering) yang ditanami tanaman semusim atau tahunan dan terpisah dengan halaman sekitar rumah serta penggunaannya tidak berpindah pindah.
3. Ladang/Huma adalah lahan pertanian bukan sawah (lahan kering) yang biasanya ditanami tanaman semusim dan penggunaannya hanya semusim atau dua musim, kemudian akan ditinggalkan bila sudah tidak subur lagi (berpindah-pindah). Kemungkinan lahan ini beberapa tahun kemudian akan dikerjakan kembali jika sudah subur.
4. Lahan yang sementara tidak diusahakan adalah lahan yang

TECHNICAL NOTES

1. *Rice fields are agricultural land that is divided into plots and is limited by embankments (galengan), channels to hold/channel water, which is usually planted with lowland rice regardless of where it was obtained or the status of the land. The land in question includes land registered with the Land Building Tax, Regional Development Fee, crooked land, serobotan land, swamp land planted with rice and land of former annual crops that have been converted into rice fields, whether planted with rice, secondary crops or other seasonal crops.*
2. *Tegal/garden is non-rice field agricultural land (dry land) which is planted with annual or annual crops and is separated from the yard around the house and its use does not move.*
3. *Ladang/Huma is non-rice field agricultural land (dry land) which is usually planted with seasonal crops and its use is only for one or two seasons, then it will be abandoned when it is no longer fertile (moving around). It is possible that this land will be reworked a few years later if it is fertile.*
4. *Temporarily uncultivated land is land that is usually cultivated but temporarily (more than 1 (one) year but less than or equal to 2 (two) years) is not cultivated, including paddy fields that have not been*

- biasanya diusahakan tetapi untuk sementara (lebih dari 1 (satu) tahun tetapi kurang dari atau sama dengan 2 (dua) tahun) tidak diusahakan, termasuk lahan sawah yang tidak diusahakan selama lebih dari 2 (dua) tahun.
5. Data pokok tanaman pangan yang dikumpulkan adalah luas panen dan produktivitas (hasil per hektar). Produksi tanaman pangan merupakan hasil perkalian antara luas panen dengan produktivitas. Pengumpulan data luas panen dilakukan setiap bulan dengan pendekatan area kecamatan diseluruh wilayah Pengumpulan data produktivitas dilakukan melalui pengukuran langsung pada plot ubinan berukuran 2 ½ m. Pengumpulan data produktivitas dilakukan setiap subround (empat bulanan) pada waktu panen petani.
 6. Data produksi padi dan palawija yang disajikan adalah dalam kualitas: gabah kering giling (padi), pipil kering (jagung), biji kering (kedelai dan kacang tanah), dan umbi basah (ubi kayu dan ubi jalar).
 7. Tanaman sayuran dan buah-buahan semusim adalah tanaman sumber vitamin, garam mineral dan lain-lain yang dikonsumsi dari bagian tanaman yang berupa daun, bunga, buah, dan umbinya, yang berumur kurang dari satu tahun.
- cultivated for more than 2 (two) years.*
5. *The main data on food crops collected were yields of area harvested and productivity (yield per hectare). Production of food crops is the result of multiplying the area harvested with productivity. Data collection on area harvests is carried out every month by subdistricts approach throughout the area. Productivity data collection is carried out through direct measurements on tiled plots yielding 2 ½ m. The collection of productivity data is carried out every subround (four months) at the farmer's harvest time.*
 6. *Data on rice and secondary crops production are presented in terms of quality: milled dry grain (paddy), dry shelled (maize), dry seeds (soybeans and peanuts), and wet tubers (cassava and sweet potatoes).*
 7. *Seasonal vegetable and fruit plants are plants that are a source of vitamins, mineral salts and others which are consumed from plant parts containing leaves, flowers, fruits, and tubers, which are consumed for less than one year.*

ULASAN

BAB 05 menampilkan tentang Pertanian, Kehutanan, Peternakan serta Perikanan. Tabel yang disajikan pada bab ini, terdapat luas desa, luas sawah, banyak ternak, produksi perkebunan dan produksi ikan di Kecamatan Mengwi.

Gambar 5.1 atau Tabel 5.1 ditampilkan grafik yang menunjukkan banyaknya ternak menurut jenisnya di Kecamatan Mengwi dengan total sapi sebanyak 5,242 ekor, 2,793 ekor babi, 79 ekor kambing dan 49 ekor kuda. Gambar 5.2 atau Tabel 5.2 menampilkan data banyaknya unggas menurut jenisnya di Kecamatan Mengwi, terdapat 41,156 ekor ayam kampung, 171,630 ayam ras, 37,772 itik, dan 2,376 unggas lainnya.

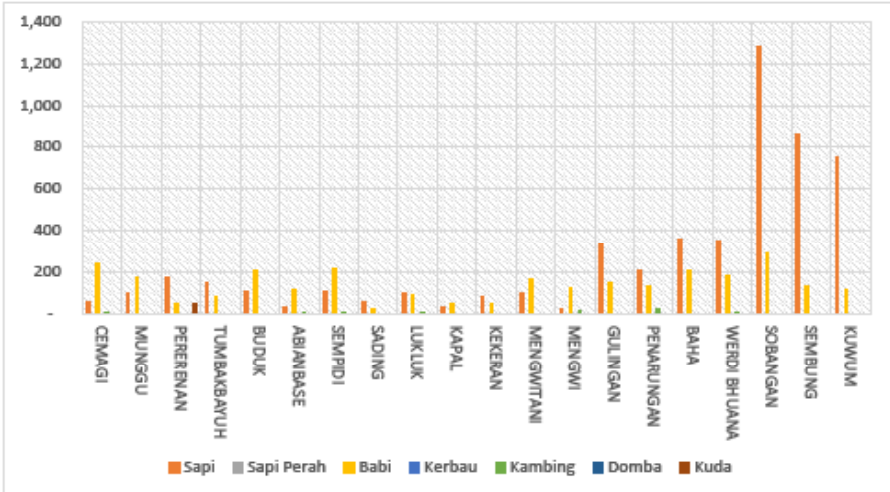
DESCRIPTION

CHAPTER 05 presents about Agriculture, Forestry, Livestock and Fisheries. The table presented in this chapter shows the area of the village, the area of rice fields, the number of livestock, plantation production and fish production in Mengwi subdistrict.

Figure 5.1 or Table 5.1 shows a graph showing the number of livestock by type in Mengwi subdistrict with a total of 5,242 cows, 2,793 pigs, 79 goats and 49 horses. Figure 5.2 or Table 5.2 displays data on the number of poultry by type in Mengwi subdistrict, there are 41,156 kampung chickens, 171,630 purebred chickens, 37,772 ducks, and 2,376 other poultry.

Gambar 5.1
Figures

Banyaknya Ternak Menurut Jenisnya dan Desa/ Kelurahan di Kecamatan Mengwi, 2020
Number of Livestock by Type and Villages at Mengwi Subdistricts, 2020

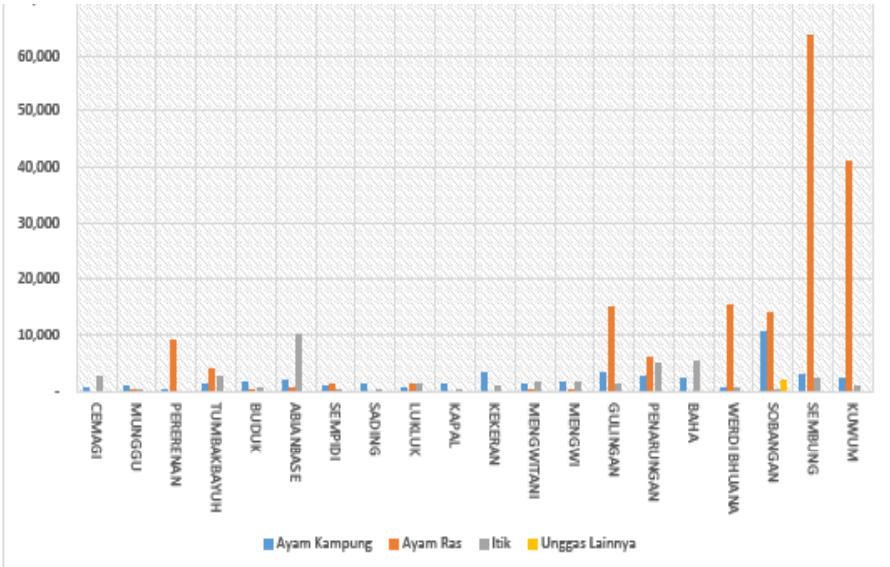


Catatan/Note: ...

Sumber/Source: UPT Dinas Pertanian, Perkebunan, dan Kehutanan Kecamatan Mengwi/ Department of Agriculture and Forestry Plantations at Mengwi Subdistrict

Gambar 5.2
Figures

Banyaknya Unggas Menurut Jenisnya dan Desa/ Kelurahan di Kecamatan Mengwi, 2020
Number of Poultry by Kind and Villages at Mengwi Subdistricts, 2020



Catatan/Note: ...

Sumber/Source: UPT Dinas Pertanian, Perkebunan, dan Kehutanan Kecamatan Mengwi/ Department of Agriculture and Forestry Plantations at Mengwi Subdistrict

Tabel 5.1 **Banyaknya Ternak Menurut Jenisnya dan Desa/Kelurahan di Kecamatan Mengwi, 2020**
Table **Number of Livestock by Type and Villages at Mengwi Subdistricts, 2020**

Desa/Kelurahan <i>Villages</i>	Jenis Ternak <i>Type of Livestock</i>			
	Sapi <i>Cow</i>	Sapi Perah <i>Dairy Cows</i>	Babi <i>Pig</i>	Kerbau <i>Buffalo</i>
(1)	(2)	(3)	(4)	(5)
Cemagi	57	-	241	-
Munggu	96	-	174	-
Pererenan	171	-	50	-
Tumbak bayuh	145	-	81	-
Buduk	105	-	207	-
Abianbase	33	-	115	-
Sempidi	106	-	215	-
Sading	61	-	26	-
Lukluk	96	-	90	-
Kapal	34	-	53	-
Kekeran	80	-	45	-
Mengwitani	99	-	164	-
Mengwi	23	-	127	-
Gulingan	330	-	145	-
Penarungan	211	-	132	-
Baha	361	-	204	-
Werdhi Bhuana	350	-	184	-
Sobangan	1,281	-	289	-
Sembung	856	-	134	-
Kuwum	747	-	117	-
Mengwi	5 242	-	2 793	-

Catatan/Note: ...

Sumber/Source: UPT Dinas Pertanian, Perkebunan, dan Kehutanan Kecamatan Mengwi/ Department of Agriculture and Forestry Plantations at Mengwi Subdistrict

Lanjutan Tabel/*Continued Table* 5.1

Desa/Kelurahan <i>Villages</i>	Jenis Ternak <i>Type of Livestock</i>		
	Kambing <i>Goat</i>	Domba <i>Sheep</i>	Kuda <i>Horse</i>
(1)	(6)	(7)	(8)
Cemagi	6	-	-
Munggu	-	-	-
Pererenan	-	-	49
Tumbak bayuh	-	-	-
Buduk	-	-	-
Abianbase	7	-	-
Sempidi	6	-	-
Sading	-	-	-
Lukluk	4	-	-
Kapal	3	-	-
Kekeran	-	-	-
Mengwitani	3	-	-
Mengwi	12	-	-
Gulingan	3	-	-
Penarungan	27	-	-
Baha	1	-	-
Werdhi Bhuana	7	-	-
Sobangan	-	-	-
Sembung	-	-	-
Kuwum	-	-	-
Mengwi	79	-	49

Catatan/*Note*: ...

Sumber/*Source*: UPT Dinas Pertanian, Perkebunan, dan Kehutanan Kecamatan Mengwi/ *Department of Agriculture and Forestry Plantations at Mengwi Subdistrict*

Tabel 5.2 **Banyaknya Unggas Menurut Jenisnya dan Desa/
Table** **Kelurahan di Kecamatan Mengwi, 2020**
**Number of Poultry by Kind and Village at Mengwi
Subdistricts, 2020**

Desa/Kelurahan Villages	Ayam Kampung Kampong Chicken	Ayam Ras Chicken Breeder	Itik Duck	Unggas Lainnya Others
(1)	(2)	(3)	(4)	(5)
Cemagi	474	-	2 559	-
Munggu	830	110	384	9
Pererenan	288	9 000	59	-
Tumbak bayuh	1 201	4 020	2 741	7
Buduk	1 722	110	676	10
Abianbase	1 884	752	9 905	66
Sempidi	1 078	1 303	190	11
Sading	1 378	-	119	28
Lukluk	453	1 083	1 342	21
Kapal	1 241	10	87	8
Kekeran	3 117	-	876	8
Mengwitani	1 351	387	1 721	18
Mengwi	1 692	122	1 687	16
Gulingan	3 335	15 000	1 117	27
Penarungan	2 727	6 000	5 027	2
Baha	2 153	14	5 425	42
Werdhi Bhuana	667	15 300	590	39
Sobangan	10 648	14 000	304	2 057
Sembung	2 783	63 419	2 200	7
Kuwum	2 134	41 000	763	-
Mengwi	41 156	171 630	37 772	2 376

Catatan/Note: ...
 Sumber/Source: UPT Dinas Pertanian, Perkebunan, dan Kehutanan Kecamatan Mengwi/ Department of Agriculture and Forestry Plantations at Mengwi Subdistrict

Tabel 5.3 **Banyaknya Embung Desa Menurut Desa/Kelurahan di Kecamatan Mengwi, 2019 dan 2020**
Table **Number of Village Embungs by Village in Mengwi Subdistrict, 2019 and 2020**

Desa/Kelurahan Villages	2019	2020
(1)	(2)	(3)
Cemagi	-	-
Munggu	-	-
Pererenan	-	-
Tumbak bayuh	-	-
Buduk	-	-
Abianbase	-	-
Sempidi	-	-
Sading	-	-
Lukluk	-	-
Kapal	-	-
Kekeran	-	-
Mengwitani	-	-
Mengwi	-	-
Gulingan	-	-
Penarungan	-	-
Baha	-	-
Werdhi Bhuana	-	-
Sobangan	-	-
Sambung	-	-
Kuwum	-	-
Mengwi	-	-

Sumber : BPS, Pendataan Potensi Desa (Podes) 2019 dan 2020

Source: BPS, Villages Potential Data Collection 2019 and 2020

06

**INDUSTRI, PERTAMBANGAN, DAN ENERGI
INDUSTRY, MINING, AND ENERGY**



**Terdapat 1.184 unit usaha Industri Mikro di
Kecamatan Mengwi terbanyak di Kelurahan Kapal
sebanyak 183 unit**

***There are 1.184 micro-scaled industries units in Mengwi
Subdistrict, with Kelurahan Kapal has the most
numbers of 183 units***

PENJELASAN TEKNIS

1. Pengumpulan data industri besar dan sedang dilakukan melalui Survei Industri Besar dan Sedang yang dilaksanakan setiap tahun secara lengkap (sensus) sejak tahun 1975. Survei Industri Besar dan Sedang mencakup semua perusahaan industri yang mempunyai tenaga kerja 20 orang atau lebih dengan menggunakan kuesioner II A.
2. Klasifikasi industri yang digunakan dalam survei ini berdasar kepada Klasifikasi Baku Lapangan Usaha Indonesia (KBLI). KBLI adalah klasifikasi lapangan usaha yang berdasar kepada *International Standard Industrial Classification of All Economic Activities (ISIC) revisi 4* yang telah disesuaikan dengan kondisi Indonesia.
3. Industri manufaktur adalah suatu kegiatan ekonomi yang melakukan kegiatan mengubah suatu barang dasar secara mekanis, kimia, atau dengan tangan sehingga menjadi barang jadi/setengah jadi, dan atau barang yang kurang nilainya menjadi barang yang lebih tinggi nilainya, dan sifatnya lebih dekat kepada pemakai akhir. Termasuk dalam kegiatan ini adalah jasa industri dan pekerjaan perakitan.
4. Jasa industri adalah kegiatan industri yang melayani keperluan pihak lain. Pada kegiatan ini

TECHNICAL NOTES

1. *Data collection of large and medium scale manufacturing is conducted through The Large and Medium Manufacturing Establishment Survey that has been done annually for all industries (census) since 1975. Large and Medium Manufacturing Establishment Survey covers all manufactures/industries with 20 workers or more by questionnaire II A.*
2. *The industrial classification adopted in this survey refers to the Klasifikasi Baku Lapangan Usaha Indonesia (KBLI). KBLI is classification of economic activities based on the International Standard Industrial Classification of All Economic Activities (ISIC rev 4) that has been modified according to the local condition in Indonesia.*
3. *Manufacturing industry is defined as an economic activity processing basic goods mechanically, chemicals or manually into final or intermediate goods. It is also defined as processing of lower value goods into higher value goods as final or intermediate products. The activities also include services for manufacturing and assembling.*
4. *Services for manufacturing is defined as a manufacturing activity which serving other manufacturing*

- disediakan oleh pihak lain sedangkan pihak pengolah hanya melakukan pengolahannya dengan mendapat imbalan sebagai balas jasa (upah maklon).
5. Perusahaan atau usaha industri adalah suatu unit (kesatuan) usaha yang melakukan kegiatan ekonomi, bertujuan menghasilkan barang atau jasa, terletak pada suatu bangunan atau lokasi tertentu, dan mempunyai catatan administrasi tersendiri mengenai produksi dan struktur biaya serta ada seorang atau lebih yang bertanggung jawab atas usaha tersebut.
 6. Industri manufaktur dikelompokkan ke dalam 4 golongan berdasarkan banyaknya pekerja, yaitu: industri besar (100 orang pekerja atau lebih), industri sedang/menengah (20–99 orang pekerja), industri kecil (5–19 orang pekerja), dan industri mikro (1–4 orang pekerja).
 7. Input atau biaya antara adalah biaya yang dikeluarkan dalam proses industri yang berupa bahan baku, bahan bakar, barang lainnya diluar bahan baku/bahan penolong, jasa industri, sewa gedung, dan biaya jasa non industri.
 8. Output adalah nilai keluaran yang dihasilkan dari proses kegiatan industri yang berupa barang yang dihasilkan, tenaga listrik yang dijual, jasa industri, keuntungan jual beli, penambahan stok establishments. In this case, raw materials are supplied by others while the workers are paid as a compensation for processing raw materials.
 5. A manufacturing establishment is defined as a production unit engaged in economic activity, producing goods or services, located in a building or in a certain location, keeping a business record concerning the production and cost structure, and having a person or more that are responsible to those activities.
 6. Manufacturing industries are categorized into four groups, based on the number of employees: large scale manufacturing (100 employees or more), medium scale manufacturing (20–99 employees), small scale manufacturing (5–19 employees), and micro industry (1–4 employees).
 7. Input or intermediate cost is defined as cost of raw materials and supporting materials, fuel, other materials, electricity, industrial services, building rent, and nonindustrial services, etc.
 8. Output is defined as total value of all processed goods which include production, electricity sold, industrial services, profits, change in stocks and other incomes.

- barang setengah jadi, dan penerimaan lain.
9. Nilai tambah adalah besarnya output dikurangi besarnya nilai input (antara).
 10. Pengeluaran untuk tenaga kerja adalah merupakan imbalan atas jasa-jasa yang telah dikorbankan oleh pekerja untuk pihak lain yang meliputi upah/gaji, upah lembur, hadiah, bonus dan sejenisnya, iuran dan pensiun, tunjangan sosial, tunjangan kecelakaan, dan lainnya.
 11. Modal tetap adalah modal kerja yang dapat digunakan lebih dari satu tahun.
 12. Pajak tidak langsung adalah pajak yang langsung dibayarkan oleh perusahaan, termasuk PPN.
 13. Bahan baku adalah bahan-bahan yang digunakan untuk proses produksi dalam membentuk suatu barang produksi.
 14. Barang yang dihasilkan adalah barang yang dihasilkan dalam proses produksi.
 15. Kapasitas listrik terpasang adalah total kapasitas dari seluruh mesin pembangkit listrik yang dioperasikan.
 16. Listrik yang dibangkitkan adalah jumlah listrik yang dibangkitkan oleh seluruh mesin pembangkit listrik dan dinyatakan dalam satuan dasar Watt hours.
 17. Jumlah listrik/gas/air bersih yang terjual adalah banyaknya listrik/gas/air bersih yang disalurkan kepada para pelanggan.
9. *Value added is defined as subtraction from output to input.*
 10. *Labor cost is defined as compensation for workers in the form of money and goods. Labor cost covers wage and salary, overtime pay, bonus in cash and goods, pension funds, social allowance, accident allowance, etc.*
 11. *Fixed asset is working capital that can be used for more than one year.*
 12. *Indirect tax is tax paid by establishment including value added taxes (PPn).*
 13. *Raw material is material used in the production process of production goods.*
 14. *Outcome product is goods related in the production process.*
 15. *Installed electricity capacity of all operated power plants machines.*
 16. *Electricity generated is the amount of electricity generated by all power plant engine in Watt hours standard unit.*
 17. *Sold electricity/gas/cleaned water is total electricity/gas/cleaned water distributed to customers.*

ULASAN

BAB 06 menampilkan data tentang Industri, Pertambangan dan Energi. Tabel yang disajikan menampilkan data berupa banyaknya industri (besar, sedang dan kecil), jumlah perusahaan penggalian, banyak usaha jasa perorangan yang terdapat di Kecamatan Mengwi.

Data yang disajikan pada Gambar 6.1 atau Tabel 6.1 menunjukkan informasi banyaknya perusahaan industri di Kecamatan Mengwi, diantaranya terdapat 2 industri besar dengan 375 tenaga kerja, 21 industri sedang dengan 626 tenaga kerja, 1,200 industri kecil dengan 3,362 tenaga kerja, dan 1,184 industri mikro dengan 2,709 tenaga kerja. Gambar 6.2 atau Tabel 6.3 menunjukkan banyaknya industri sedang menurut kelompok industri dengan total 62 industri, dan 494 tenaga kerja.

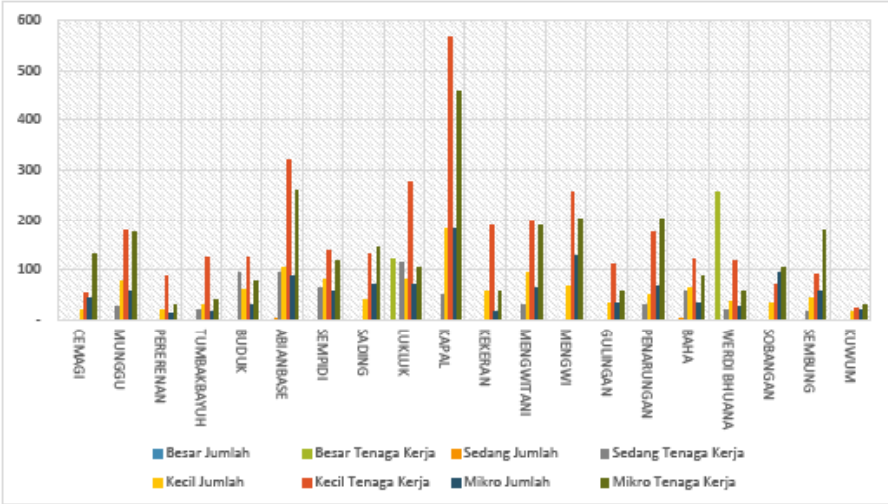
DESCRIPTION

CHAPTER 06 displays data on Industry, Mining and Energy. The table presented shows data in the form of the number of industries (large, medium and small), number of quarry companies, and number of individual service businesses in Mengwi subdistrict.

The data presented in Figure 6.1 or Table 6.1 shows information on the number of industrial companies in Mengwi subdistrict, including 2 large industries with 375 workers, 21 medium industries with 626 workers, 1,200 small industries with 3,362 workers, and 1,184 micro industries with 2,709 labor. Figure 6.2 or Table 6.3 shows the number of medium industries by industry group with a total of 62 industries, and 494 workers.

Gambar 6.1
Figures

Banyaknya Perusahaan Industri Menurut Jenis dan Desa/Kelurahan di Kecamatan Mengwi, 2020
Number of Industrial Companies by Type and Villages at Mengwi Subdistricts, 2020

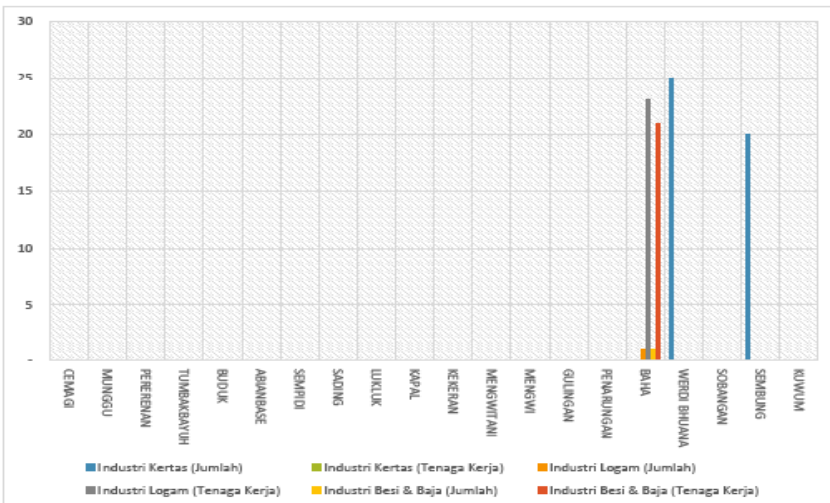
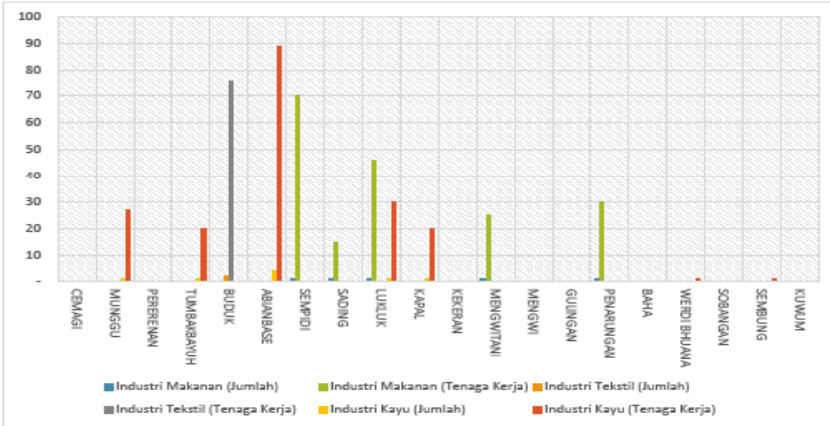


Sumber : Perbekel/Lurah
Source : Village Head

Gambar 6.2
Figures

Banyaknya Industri Sedang Menurut Kelompok Industri dan Desa/Kelurahan di Kecamatan Mengwi, 2020

Number of Medium Scale Industries by Group of Industrial and Villages at Mengwi Subdistricts, 2020



Sumber : Perbekel/Lurah
Source : Village Head

Tabel
Table 6.1**Banyaknya Perusahaan Industri Menurut Jenis dan Desa/
Kelurahan di Kecamatan Mengwi, 2020**
*Number of Industrial Companies by Type and Villages at
Mengwi Subdistricts, 2020*

Desa/ Kelurahan Villages	Besar Large		Sedang Medium		Kecil Small	
	Jumlah Total	Tenaga Kerja Labor	Jumlah Total	Tenaga Kerja Labor	Jumlah Total	Tenaga Kerja Labor
(1)	(2)	(3)	(4)	(5)	(6)	(7)
Cemagi	-	-	-	-	21	53
Munggu	-	-	1	27	77	180
Pererenan	-	-	-	-	22	88
Tumbak bayuh	-	-	1	20	30	125
Buduk	-	-	2	96	62	126
Abianbase	-	-	5	94	105	320
Sempidi	-	-	1	65	82	138
Sading	-	-	-	-	40	132
Lukluk	1	120	2	115	81	275
Kapal	-	-	2	50	181	567
Kekeran	-	-	-	-	56	190
Megnwitani	-	-	1	32	95	200
Mengwi	-	-	-	-	66	255
Gulingan	-	-	-	-	35	110
Penarungan	-	-	1	30	51	175
Baha	-	-	3	57	63	123
Werdhi Bhuana	1	255	1	22	39	117
Sobangan	-	-	-	-	33	72
Sembung	-	-	1	18	45	92
Kuwum	-	-	-	-	16	24
Mengwi	2	375	21	626	1 200	3 362

Sumber : Perbekel/Lurah

Source : Village Head

Lanjutan Tabel/*Continued Table 6.1*

Desa/Kelurahan <i>Villages</i>	Mikro <i>Micro</i>		Jumlah <i>Total</i>	
	Jumlah <i>Total</i>	Tenaga Kerja <i>Labor</i>	Jumlah <i>Total</i>	Tenaga Kerja <i>Labor</i>
(1)	(8)	(9)	(10)	(11)
Cemagi	45	132	66	185
Munggu	58	176	136	383
Pererenan	15	32	37	120
Tumbak bayuh	16	40	47	185
Buduk	32	76	96	298
Abianbase	87	261	197	675
Sempidi	59	118	142	321
Sading	71	146	111	278
Lukluk	70	105	154	615
Kapal	183	457	366	1 074
Kekeran	17	59	73	249
Megnwitani	63	189	159	421
Mengwi	129	202	195	457
Gulingan	34	58	69	168
Penarungan	69	201	121	406
Baha	34	88	100	268
Werdhi Bhuana	27	56	68	450
Sobangan	95	105	128	177
Sembung	58	177	104	287
Kuwum	22	31	38	55
Mengwi	1 184	2 709	2 407	7 072

Sumber : Perbekel/Lurah
 Source : *Village Head*

Tabel
Table 6.2**Banyaknya Industri Besar Menurut Kelompok Industri dan Desa/Kelurahan di Kecamatan Mengwi, 2020**
Number of Big Scale Industries by Group of Industrial and Villages at Mengwi Subdistricts, 2020

Desa/ Kelurahan Village	Makanan Food		Tekstil Textiles		Kayu Wood	
	Jumlah Total	Tenaga Kerja Labor	Jumlah Total	Tenaga Kerja Labor	Jumlah Total	Tenaga Kerja Labor
(1)	(2)	(3)	(4)	(5)	(6)	(7)
Cemagi	-	-	-	-	-	-
Munggu	-	-	-	-	-	-
Pererenan	-	-	-	-	-	-
Tumbak bayuh	-	-	-	-	-	-
Buduk	-	-	-	-	-	-
Abianbase	-	-	-	-	-	-
Sempidi	-	-	-	-	-	-
Sading	-	-	-	-	-	-
Lukluk	-	-	-	-	1	120
Kapal	-	-	-	-	-	-
Kekeran	-	-	-	-	-	-
Megnwitani	-	-	-	-	-	-
Mengwi	-	-	-	-	-	-
Gulingan	-	-	-	-	-	-
Penarungan	-	-	-	-	-	-
Baha	-	-	-	-	-	-
Werdhi Bhuana	1	255	-	-	-	-
Sobangan	-	-	-	-	-	-
Sambung	-	-	-	-	-	-
Kuwum	-	-	-	-	-	-
Mengwi	1	255	-	-	1	120

Sumber : Perbekel/Lurah

Source : Village Head

Lanjutan Tabel/Continued Table 6.2

Desa/ Kelurahan Villages	Kertas Paper		Kimia Chemistry		Logam Metal	
	Jumlah Total	Tenaga Kerja Labor	Jumlah Total	Tenaga Kerja Labor	Jumlah Total	Tenaga Kerja Labor
(1)	(8)	(9)	(10)	(11)	(12)	(13)
Cemagi	-	-	-	-	-	-
Munggu	-	-	-	-	-	-
Pererenan	-	-	-	-	-	-
Tumbak bayuh	-	-	-	-	-	-
Buduk	-	-	-	-	-	-
Abianbase	-	-	-	-	-	-
Sempidi	-	-	-	-	-	-
Sading	-	-	-	-	-	-
Lukluk	-	-	-	-	-	-
Kapal	-	-	-	-	-	-
Kekeran	-	-	-	-	-	-
Megnwitani	-	-	-	-	-	-
Mengwi	-	-	-	-	-	-
Gulingan	-	-	-	-	-	-
Penarungan	-	-	-	-	-	-
Baha	-	-	-	-	-	-
Werdhi Bhuana	-	-	-	-	-	-
Sobangan	-	-	-	-	-	-
Sambung	-	-	-	-	-	-
Kuwum	-	-	-	-	-	-
Mengwi	-	-	-	-	-	-

Sumber : Perbekel/Lurah
Source : Village Head

Lanjutan Tabel/*Continued Table* 6.2

Desa/Kelurahan <i>Village</i>	Galian <i>Quarrying</i>		Besi Baja <i>Iron & Steel</i>	
	Jumlah <i>Total</i>	Tenaga Kerja <i>Labor</i>	Jumlah <i>Total</i>	Tenaga Kerja <i>Labor</i>
(1)	(14)	(15)	(16)	(17)
Cemagi	-	-	-	-
Munggu	-	-	-	-
Pererenan	-	-	-	-
Tumbak bayuh	-	-	-	-
Buduk	-	-	-	-
Abianbase	-	-	-	-
Sempidi	-	-	-	-
Sading	-	-	-	-
Lukluk	-	-	-	-
Kapal	-	-	-	-
Kekeran	-	-	-	-
Megnwitani	-	-	-	-
Mengwi	-	-	-	-
Gulingan	-	-	-	-
Penarungan	-	-	-	-
Baha	-	-	-	-
Werdhi Bhuana	-	-	-	-
Sobangan	-	-	-	-
Sembung	-	-	-	-
Kuwum	-	-	-	-
Mengwi	-	-	-	-

Sumber : Perbekel/Lurah
 Source : *Village Head*

Lanjutan Tabel/*Continued Table 6.2*

Desa/Kelurahan <i>Villages</i>	Lainnya <i>Others</i>		Jumlah <i>Total</i>	
	Jumlah <i>Total</i>	Tenaga Kerja <i>Labor</i>	Jumlah <i>Total</i>	Tenaga Kerja <i>Labor</i>
(1)	(18)	(19)	(20)	(21)
Cemagi	-	-	-	-
Munggu	-	-	-	-
Pererenan	-	-	-	-
Tumbak bayuh	-	-	-	-
Buduk	-	-	-	-
Abianbase	-	-	-	-
Sempidi	-	-	-	-
Sading	-	-	-	-
Lukluk	-	-	1	120
Kapal	-	-	-	-
Kekeran	-	-	-	-
Megnwitani	-	-	-	-
Mengwi	-	-	-	-
Gulingan	-	-	-	-
Penarungan	-	-	-	-
Baha	-	-	-	-
Werdhi Bhuana	-	-	1	255
Sobangan	-	-	-	-
Sembung	-	-	-	-
Kuwum	-	-	-	-
Mengwi	-	-	2	375

Sumber : Perbekel/Lurah

Source : *Village Head*

Tabel
Table 6.3**Banyaknya Industri Sedang Menurut Kelompok Industri dan Desa/Kelurahan di Kecamatan Mengwi, 2020**
Number of Medium Scale Industries by Group of Industrial and Villages at Mengwi Subdistricts, 2020

Desa/ Kelurahan Villages	Makanan Food		Tekstil Textiles		Kayu Wood	
	Jumlah Total	Tenaga Kerja Labor	Jumlah Total	Tenaga Kerja Labor	Jumlah Total	Tenaga Kerja Labor
(1)	(2)	(3)	(4)	(5)	(6)	(7)
Cemagi	-	-	-	-	-	-
Munggu	-	-	-	-	1	27
Pererenan	-	-	-	-	-	-
Tumbak bayuh	-	-	-	-	1	20
Buduk	-	-	2	76	-	-
Abianbase	-	-	-	-	4	89
Sempidi	1	70	-	-	-	-
Sading	1	15	-	-	-	-
Lukluk	1	46	-	-	1	30
Kapal	-	-	-	-	1	20
Kekeran	-	-	-	-	-	-
Megnwitani	1	25	-	-	-	-
Mengwi	-	-	-	-	-	-
Gulingan	-	-	-	-	-	-
Penarungan	1	30	-	-	-	-
Baha	-	-	-	-	-	-
Werdhi Bhuana	-	-	-	-	-	1
Sobangan	-	-	-	-	-	-
Sembung	-	-	-	-	-	1
Kuwum	-	-	-	-	-	-
Mengwi	5	186	2	76	8	188

Sumber: Perbekel/Lurah
Source: Village Head

Lanjutan Tabel/Continued Table 6.3

Desa/ Kelurahan Villages	Kertas Paper		Kimia Chemistry		Logam Metal	
	Jumlah Total	Tenaga Kerja Labor	Jumlah Total	Tenaga Kerja Labor	Jumlah Total	Tenaga Kerja Labor
(1)	(8)	(9)	(10)	(11)	(12)	(13)
Cemagi	-	-	-	-	-	-
Munggu	-	-	-	-	-	-
Pererenan	-	-	-	-	-	-
Tumbak bayuh	-	-	-	-	-	-
Buduk	-	-	-	-	-	-
Abianbase	-	-	-	-	-	-
Sempidi	-	-	-	-	-	-
Sading	-	-	-	-	-	-
Lukluk	-	-	-	-	-	-
Kapal	-	-	-	-	-	-
Kekeran	-	-	-	-	-	-
Megnwitani	-	-	-	-	-	-
Mengwi	-	-	-	-	-	-
Gulingan	-	-	-	-	-	-
Penarungan	-	-	-	-	-	-
Baha	-	-	-	-	1	23
Werdhi Bhuana	25	-	-	-	-	-
Sobangan	-	-	-	-	-	-
Sembung	20	-	-	-	-	-
Kuwum	-	-	-	-	-	-
Mengwi	45	-	-	-	1	23

Sumber : Perbekel/Lurah

Source : Village Head

Lanjutan Tabel/*Continued Table* 6.3

Desa/Kelurahan <i>Villages</i>	Galian <i>Quarrying</i>		Besi Baja <i>Iron & Steel</i>	
	Jumlah <i>Total</i>	Tenaga Kerja <i>Labor</i>	Jumlah <i>Total</i>	Tenaga Kerja <i>Labor</i>
(1)	(14)	(15)	(16)	(17)
Cemagi	-	-	-	-
Munggu	-	-	-	-
Pererenan	-	-	-	-
Tumbak bayuh	-	-	-	-
Buduk	-	-	-	-
Abianbase	-	-	-	-
Sempidi	-	-	-	-
Sading	-	-	-	-
Lukluk	-	-	-	-
Kapal	-	-	-	-
Kekeran	-	-	-	-
Megnwitani	-	-	-	-
Mengwi	-	-	-	-
Gulingan	-	-	-	-
Penarungan	-	-	-	-
Baha	-	-	1	21
Werdhi Bhuana	-	-	-	-
Sobangan	-	-	-	-
Sembung	-	-	-	-
Kuwum	-	-	-	-
Mengwi	-	-	1	21

Sumber : Perbekel/Lurah

Source : *Village Head*

Lanjutan Tabel/Continued Table 6.3

Desa/Kelurahan <i>Villages</i>	Lainnya <i>Others</i>		Jumlah <i>Total</i>	
	Jumlah <i>Total</i>	Tenaga Kerja <i>Labor</i>	Jumlah <i>Total</i>	Tenaga Kerja <i>Labor</i>
(1)	(18)	(19)	(20)	(21)
Cemagi	-	-	-	-
Munggu	-	-	1	27
Pererenan	-	-	-	-
Tumbak bayuh	-	-	1	20
Buduk	-	-	2	76
Abianbase	-	-	4	89
Sempidi	-	-	1	70
Sading	-	-	1	15
Lukluk	-	-	2	76
Kapal	-	-	1	20
Kekeran	-	-	-	-
Megnwitani	-	-	1	25
Mengwi	-	-	-	-
Gulingan	-	-	-	-
Penarungan	-	-	1	30
Baha	-	-	2	44
Werdhi Bhuana	-	-	25	1
Sobangan	-	-	-	-
Sembung	-	-	20	1
Kuwum	-	-	-	-
Mengwi	-	-	62	494

Sumber : Perbekel/Lurah

Source : Village Head

Tabel
Table 6.4**Banyaknya Industri Kecil Menurut Kelompok Industri dan Desa/Kelurahan di Kecamatan Mengwi, 2020**
Number of Small Scale Industry Industrial Group and Villages at Mengwi Subdistricts, 2020

Desa/ Kelurahan Villages	Makanan Food		Tekstil Textiles		Kayu Wood	
	Jumlah Total	Tenaga Kerja Labor	Jumlah Total	Tenaga Kerja Labor	Jumlah Total	Tenaga Kerja Labor
(1)	(2)	(3)	(4)	(5)	(6)	(7)
Cemagi	12	34	5	15	4	17
Munggu	15	53	36	76	25	49
Pererenan	7	21	-	-	12	52
Tumbak bayuh	8	25	2	18	16	71
Buduk	51	72	4	32	4	9
Abianbase	18	87	4	95	81	117
Sempidi	40	62	8	17	29	45
Sading	26	68	7	37	5	22
Lukluk	37	140	9	43	27	56
Kapal	50	61	3	15	99	414
Kekeran	10	29	4	18	40	150
Megnwitani	58	172	2	8	32	96
Mengwi	43	185	-	-	14	49
Gulingan	21	59	3	19	6	21
Penarungan	16	53	4	20	27	94
Baha	24	53	1	21	34	53
Werdhi Bhuana	24	111	2	11	8	26
Sobangan	16	36	-	-	17	42
Sembung	36	56	-	-	6	33
Kuwum	13	26	-	-	3	8
Mengwi	525	1 403	94	445	489	1 424

Sumber : Perbekel/Lurah

Source : Village Head

Lanjutan Tabel/Continued Table 6.4

Desa/ Kelurahan Villages	Kertas Paper		Kimia Chemistry		Logam Metal	
	Jumlah Total	Tenaga Kerja Labor	Jumlah Total	Tenaga Kerja Labor	Jumlah Total	Tenaga Kerja Labor
(1)	(8)	(9)	(10)	(11)	(12)	(13)
Cemagi	-	-	-	-	-	-
Munggu	-	-	-	-	-	-
Pererenan	-	-	-	-	2	19
Tumbak bayuh	-	-	-	-	-	-
Buduk	-	-	-	-	2	8
Abianbase	-	-	-	-	2	12
Sempidi	-	-	-	-	-	-
Sading	-	-	-	-	-	-
Lukluk	-	-	-	-	5	13
Kapal	-	-	-	-	4	12
Kekeran	-	-	-	-	-	-
Megnwitani	-	-	-	-	-	-
Mengwi	-	-	-	-	5	12
Gulingan	-	-	-	-	-	-
Penarungan	-	-	-	-	-	-
Baha	-	-	-	-	-	-
Werdhi Bhuana	-	-	-	-	-	-
Sobangan	-	-	-	-	-	-
Sembung	-	-	-	-	-	-
Kuwum	-	-	-	-	-	-
Mengwi	-	-	-	-	20	76

Sumber : Perbekel/Lurah

Source : Village Head

Lanjutan Tabel/*Continued Table 6.4*

Desa/Kelurahan <i>Villages</i>	Galian <i>Quarrying</i>		Besi Baja <i>Iron & Steel</i>	
	Jumlah <i>Total</i>	Tenaga Kerja <i>Labor</i>	Jumlah <i>Total</i>	Tenaga Kerja <i>Labor</i>
(1)	(14)	(15)	(16)	(17)
Cemagi	-	-	-	-
Munggu	-	-	3	8
Pererenan	-	-	2	6
Tumbak bayuh	-	-	4	14
Buduk	-	-	3	9
Abianbase	-	-	5	13
Sempidi	-	-	5	16
Sading	-	-	3	15
Lukluk	-	-	4	16
Kapal	24	64	3	11
Kekeran	1	2	1	2
Megnwitani	-	-	4	32
Mengwi	-	-	5	15
Gulingan	-	-	5	15
Penarungan	-	-	4	12
Baha	-	-	6	6
Werdhi Bhuana	-	-	5	18
Sobangan	-	-	-	-
Sembung	-	-	3	5
Kuwum	-	-	-	-
Mengwi	25	66	65	213

Sumber : Perbekel/Lurah

Source : *Village Head*

Lanjutan Tabel/*Continued Table 6.4*

Desa/Kelurahan <i>Villages</i>	Lainnya <i>Others</i>		Jumlah <i>Total</i>	
	Jumlah <i>Total</i>	Tenaga Kerja <i>Labor</i>	Jumlah <i>Total</i>	Tenaga Kerja <i>Labor</i>
(1)	(18)	(19)	(20)	(21)
Cemagi	-	-	21	66
Munggu	-	-	79	186
Pererenan	-	-	23	98
Tumbak bayuh	-	-	30	128
Buduk	-	-	64	130
Abianbase	-	-	110	324
Sempidi	-	-	82	140
Sading	-	-	41	142
Lukluk	-	-	82	268
Kapal	-	-	183	577
Kekeran	-	-	56	201
Megnwitani	-	-	96	308
Mengwi	-	-	67	261
Gulingan	-	-	35	114
Penarungan	-	-	51	179
Baha	-	-	65	133
Werdhi Bhuana	-	-	39	166
Sobangan	-	-	33	78
Sembung	-	-	45	94
Kuwum	-	-	16	34
Mengwi	-	-	1 218	3 627

Sumber : Perbekel/Lurah

Source : *Village Head*

Tabel
Table 6.5**Jumlah Perusahaan Penggalian Menurut Desa/Kelurahan
di Kecamatan Mengwi, 2020**
*Number of Mineral and Mining Companies and Workers by
Type at Mengwi Subdistrict, 2020*

Desa/ Kelurahan Villages	Batu Padas Limestone		Kerikil/Koral Gravel/Coral		Batu Kali River Stone	
	Jumlah Total	Tenaga Kerja Labor	Jumlah Total	Tenaga Kerja Labor	Jumlah Total	Tenaga Kerja Labor
(1)	(2)	(3)	(4)	(5)	(6)	(7)
Cemagi	-	-	-	-	-	-
Munggu	-	-	-	-	-	-
Pererenan	-	-	-	-	-	-
Tumbak bayuh	-	-	-	-	-	-
Buduk	-	-	-	-	-	-
Abianbase	-	-	-	-	-	-
Sempidi	-	-	-	-	-	-
Sading	-	-	-	-	-	-
Lukluk	-	-	-	-	-	-
Kapal	1	2	-	-	-	-
Kekeran	1	2	-	-	-	-
Megnwitani	-	-	-	-	-	-
Mengwi	-	-	-	-	-	-
Gulingan	-	-	-	-	-	-
Penarungan	-	-	-	-	-	-
Baha	-	-	-	-	-	-
Werdhi Bhuana	-	-	-	-	-	-
Sobangan	-	-	-	-	-	-
Sembung	-	-	-	-	-	-
Kuwum	-	-	-	-	-	-
Mengwi	2	4	-	-	-	-

Sumber : Perbekel/Lurah

Source : Village Head

Lanjutan Tabel/*Continued Table 6.5*

Desa/ Kelurahan Villages	Pasir Sand		Tanah Liat Clay		Batu Kapur Limestone	
	Jumlah Total	Tenaga Kerja Labor	Jumlah Total	Tenaga Kerja Labor	Jumlah Total	Tenaga Kerja Labor
(1)	(8)	(9)	(10)	(11)	(12)	(13)
Cemagi	-	-	-	-	-	-
Munggu	-	-	-	-	-	-
Pererenan	-	-	-	-	-	-
Tumbak bayuh	-	-	-	-	-	-
Buduk	-	-	-	-	-	-
Abianbase	-	-	-	-	-	-
Sempidi	-	-	-	-	-	-
Sading	-	-	-	-	-	-
Lukluk	-	-	-	-	-	-
Kapal	-	-	-	-	-	-
Kekeran	-	-	-	-	-	-
Megnwitani	-	-	-	-	-	-
Mengwi	-	-	-	-	-	-
Gulingan	-	-	-	-	-	-
Penarungan	-	-	-	-	-	-
Baha	-	-	-	-	-	-
Werdhi Bhuana	-	-	-	-	-	-
Sobangan	-	-	-	-	-	-
Sembung	-	-	-	-	-	-
Kuwum	-	-	-	-	-	-
Mengwi	-	-	-	-	-	-

Sumber : Perbekel/Lurah
Source : Village Head

Tabel
Table 6.6

Banyaknya Usaha Jasa Perorangan/ RumahTangga Menurut Desa/Kelurahan di Kecamatan Mengwi, 2020
Number of Personal Services Business/ Households by Type at Mengwi Subdistricts, 2020

Desa/Kelurahan <i>Villages</i>	Jenis Jasa Perorangan/Rumahtangga <i>Type of Personal Services Business</i>				
	Tukang Batu <i>Bricklayer</i>	Tukang Photo <i>Photografer</i>	Tukang Listrik <i>Electrician</i>	Tukang Sol <i>Cobbler</i>	Tukang Patri <i>Plumber</i>
(1)	(2)	(3)	(4)	(5)	(6)
Cemagi	13	1	6	-	-
Munggu	11	2	8	1	-
Pererenan	7	2	6	-	-
Tumbak bayuh	8	-	6	-	-
Buduk	17	2	7	1	-
Abianbase	8	4	8	-	-
Sempidi	22	2	6	2	-
Sading	9	-	5	-	-
Lukluk	7	1	8	1	-
Kapal	18	2	11	4	-
Kekeran	15	1	4	-	-
Megnwitani	25	4	10	4	-
Mengwi	33	3	12	1	-
Gulingan	32	1	13	-	-
Penarungan	21	1	10	1	-
Baha	19	1	7	-	-
Werdhi Bhuana	24	1	9	2	-
Sobangan	12	1	8	1	-
Sembung	18	2	10	1	-
Kuwum	5	-	4	-	-
Mengwi	324	31	158	19	-

Sumber : Perbekel/Lurah
Source : Village Head

Lanjutan Tabel/Continued Table 6.6

Desa/ Kelurahan Village	Jenis Jasa Perorangan/Rumahtangga Type of Personal Services Business				
	Tukang Cukur Barber	Tukang Accu Accu Repairman	Tukang Pijat Masseus	Tukang TV TV Repairman	Tukang Jam Clock Repairman
(1)	(7)	(8)	(9)	(10)	(11)
Cemagi	-	1	-	1	-
Munggu	2	1	-	2	1
Pererenan	1	1	-	3	-
Tumbak bayuh	1	-	-	-	-
Buduk	4	1	2	2	-
Abianbase	3	1	1	5	-
Sempidi	4	2	-	4	1
Sading	3	2	2	2	1
Lukluk	4	3	-	3	-
Kapal	3	5	-	6	-
Kekeran	3	-	2	-	-
Megnwitani	5	3	1	6	1
Mengwi	6	2	1	5	2
Gulingan	2	1	3	-	-
Penarungan	3	1	1	2	-
Baha	-	-	2	-	-
Werdhi Bhuana	3	1	2	1	-
Sobangan	1	-	2	-	-
Sembung	3	-	1	1	-
Kuwum	1	1	4	1	-
Mengwi	52	26	24	44	6

Sumber : Perbekel/Lurah

Source : Village Head

Lanjutan Tabel/*Continued Table 6.6*

Desa/Kelurahan <i>Villages</i>	Jenis Jasa Perorangan/Rumahtangga <i>Type of Personal Services Business</i>				
	Tukang Alat Kantor <i>Office Tools Repairman</i>	Tukang Sepeda Motor <i>Motorcycle Repairman</i>	Tukang Jahit <i>Tailor</i>	Tukang Cuci Kendaraan <i>Vehicle Wash</i>	Tukang Semir <i>Polisher</i>
(1)	(12)	(13)	(14)	(15)	(16)
Cemagi	-	2	10	1	-
Munggu	-	6	10	4	-
Pererenan	-	4	6	1	-
Tumbak bayuh	-	5	6	-	-
Buduk	-	9	21	4	-
Abianbase	-	17	32	5	-
Sempidi	-	15	16	5	-
Sading	-	6	14	2	-
Lukluk	-	16	17	4	-
Kapal	-	20	61	5	-
Kekeran	-	3	9	-	-
Megnwitani	-	16	31	5	-
Mengwi	-	14	24	2	-
Gulingan	-	10	12	1	-
Penarungan	-	5	11	5	-
Baha	-	4	5	1	-
Werdhi Bhuana	-	11	6	3	-
Sobangan	-	4	10	2	-
Sembung	-	3	7	3	-
Kuwum	-	5	6	1	-
Mengwi	-	175	314	54	-

Sumber : Perbekel/Lurah

Source : *Village Head*

Lanjutan Tabel/Continued Table 6.6

Desa/Kelurahan <i>Villages</i>	Jenis Jasa Perorangan/Rumahtangga <i>Type of Personal Services Business</i>		
	Tukang Mobil <i>Car Repairman</i>	Tukang Sepeda <i>Bicycle Repairman</i>	Tukang Salon <i>Hairdresser</i>
(1)	(17)	(18)	(19)
Cemagi	1	-	3
Munggu	2	2	9
Pererenan	1	1	3
Tumbak bayuh	1	1	4
Buduk	2	3	8
Abianbase	5	-	12
Sempidi	8	3	10
Sading	3	2	8
Lukluk	4	2	6
Kapal	7	3	8
Kekeran	1	1	2
Megnwitani	8	2	12
Mengwi	2	2	10
Gulingan	2	2	5
Penarungan	2	1	4
Baha	1	1	2
Werdhi Bhuana	4	1	3
Sobangan	1	1	2
Sembung	3	2	2
Kuwum	1	-	2
Mengwi	59	30	115

Sumber: Perbekel/Lurah

Source: *Village Head*

07

**PARIWISATA
TOURISM**

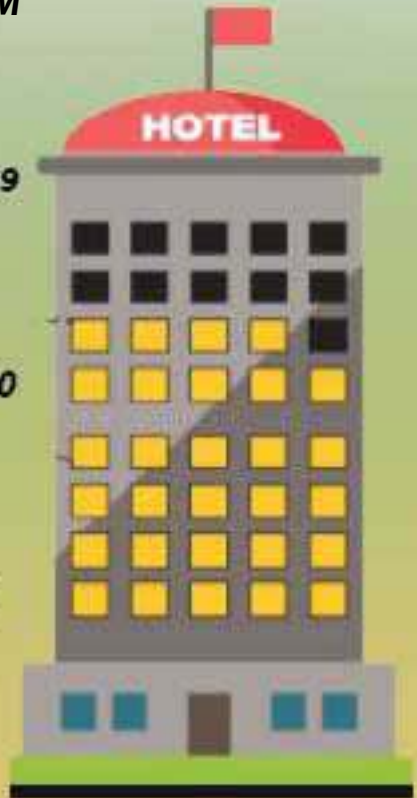
112.696 orang

Jumlah Wisnus Menginap 2019

82.337 orang

Jumlah Wisnus Menginap 2020

Terjadi penurunan jumlah wisatawan nusantara yang menginap di Kabupaten Badung pada tahun 2020 jika dibandingkan dengan tahun 2019



Number of Domestic Tourist stayed in Badung Regency decreased in 2020 compared to 2019

PENJELASAN TEKNIS

1. Konsep dan definisi pariwisata mengikuti rekomendasi *United Nation World Tourism Organization* (UNWTO) dan *International Union of Office Travel Organization*.
2. Wisatawan mancanegara (wisman) ialah setiap pengunjung yang mengunjungi suatu negara di luar tempat tinggalnya, didorong oleh satu atau beberapa keperluan tanpa bermaksud memperoleh penghasilan di tempat yang dikunjungi dan lamanya kunjungan tersebut tidak lebih dari satu tahun (12 bulan). Definisi ini mencakup 2 (dua) kategori wisatawan mancanegara, yaitu:
 - a. Wisatawan (turis) ialah setiap pengunjung seperti definisi di atas yang tinggal paling sedikit 24 jam, akan tetapi tidak lebih dari 1 (satu) tahun di tempat yang dikunjungi, dengan maksud antara lain: berlibur, rekreasi, olah raga, bisnis, menghadiri pertemuan, studi, dan kunjungan dengan alasan kesehatan.
 - b. *Excursionist* ialah setiap pengunjung seperti definisi di atas yang tinggal kurang dari 24 jam di tempat yang dikunjungi (termasuk "*Cruise passengers*"). *Cruise Passengers* ialah setiap pengunjung yang tiba di suatu negara.

TECHNICAL NOTES

1. *The concept and definition of tourism refer to the recommendation of the United Nation World Tourism Organization (UNWTO) and International Union of Office Travel Organization.*
2. *An International Visitor is any person visiting a country other than his usual place of residence for any reason other than for earning income in the country visited, and the length of stay is no more than one year (12 months). This definition covers two categories of foreign visitors, namely:*
 - a. *"Tourist" is any visitor staying for at least 24 hours, but no more than one year, in the country visited, with the intention of visiting, and for any of these purposes: Pleasure, recreation and sports, Business, visiting friends and relatives, missions, attending meetings, conferences, visit for health reasons and study.*
 - b. *"Excursionist" is any visitor staying less than 24 hours in the country visited including, "Cruise Passengers", i.e. visitors arriving in a country without staying in any accommodation available in the visited country.*

3. Rata-rata lama tinggal adalah rata-rata waktu tinggal wisatawan mancanegara di Indonesia untuk satu kali kunjungan
 4. Usaha penyediaan akomodasi adalah usaha yang menyediakan pelayanan penginapan yang dapat dilengkapi dengan pelayanan pariwisata lainnya. Usaha penyediaan akomodasi dapat berupa hotel, vila, pondok wisata, bumi perkemahan, persinggahan karavan, dan akomodasi lainnya yang digunakan untuk tujuan pariwisata.
 5. Hotel adalah penyediaan akomodasi secara harian berupa kamar-kamar di dalam satu bangunan yang dapat dilengkapi dengan jasa pelayanan makan dan minum, kegiatan hiburan dan atau fasilitas lainnya. Hotel terdiri dari hotel berbintang dan hotel non-bintang.
 6. Hotel bintang adalah usaha penyediaan jasa pelayanan penginapan, makan minum serta jasa lainnya bagi umum dengan menggunakan sebagian atau seluruh bangunan. Usaha ini dikelola secara komersial serta memenuhi ketentuan persyaratan sebagai hotel bintang (termasuk berlian) yang ditetapkan dalam surat keputusan instansi yang membinanya. Misalnya hotel bintang lima, hotel bintang empat dan seterusnya.
- 3 *Average length of stay is the average stay duration of foreign visitor in Indonesia for one trip.*
 - 4 *The business of providing accommodation is a business that provides specialty services that can be equipped with other tourism services. It includes hotel, villa, cottage, camping, caravan stop, and other accommodation that are used for tourism purposes.*
 - 5 *Hotel is a daily supply of accommodation and rooms within a building which can be equipped with eating and drinking services, entertainment activities and/or other facilities. Hotel consists of a classified hotel and a non-classified hotel.*
 - 6 *A star hotel is the business of providing an accommodation, eating and drinking as well as other services for the public by using a building or a part of a building. It is managed commercially and meets specified requirements as a star hotel (including diamonds) set forth in the decree of fostering agency. For example, five star hotel, four star hotel, and so on.*

7. Tingkat hunian kamar hotel adalah persentase banyaknya malam kamar yang dihuni terhadap banyaknya malam kamar yang tersedia.
 8. Rata-rata lamanya tamu menginap adalah banyaknya malam tempat tidur yang terpakai (malam tamu) dengan banyaknya tamu yang menginap di hotel atau akomodasi lainnya.
7. *Room occupancy rate is the number of room-nights occupied divided by the number of room-nights available, multiplied by 100 percent.*
 8. *Average length of stay is the number of bed-nights used (guest night) divided by the number of guests coming to spend the night at the accommodation.*

ULASAN

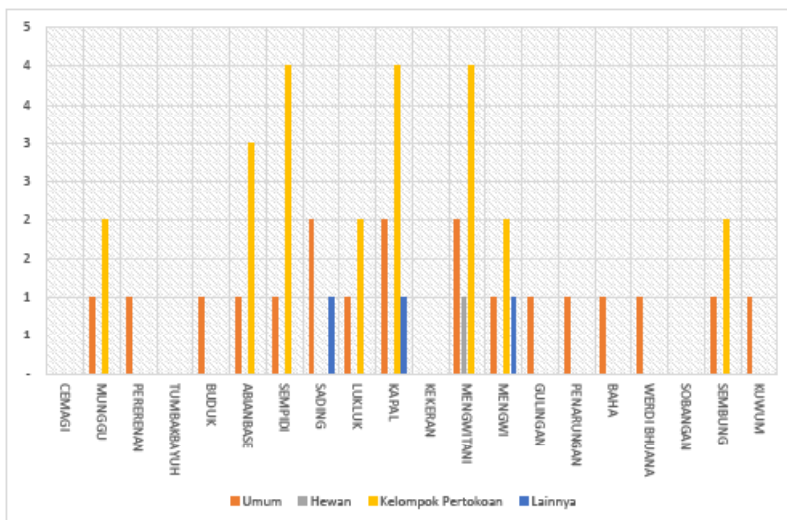
BAB 07 menampilkan data Perdagangan. Data yang disajikan pada Gambar 7.1 atau Tabel 7.1 menampilkan banyaknya tempat pemasaran/pasar dengan total 46 pasar dengan rincian; 19 pasar umum, 1 pasar hewan, 23 pertokoan, dan 3 pasar lainnya. pada Gambar 7.2 atau Tabel 7.3 menunjukkan Jumlah anggota KUD dan jenis usahanya di Kecamatan Mengwi, terdapat 3 KUD dengan 6,561 anggota, dan ada jenis usaha berupa 2 RMU, 3 simpan pinjam, 3 KCK dan 3 saprodi. Tabel 7.4 menunjukkan banyaknya sarana dan prasarana ekonomi sebagai berikut; 22 kelompok pertokoan, 15 pasar dengan bangunan permanen, 8 pasar bangunan semi permanen, 3 pasar tanpa bangunan, 88 mini market, 1,307 toko kelontong, 71 restoran, 871 kedai makanan, 5 hotel dan 184 mostel/ wisma/losmen.

DESCRIPTION

CHAPTER 07 displays Trading data. The data presented in Figure 7.1 or Table 7.1 shows the number of marketing places/markets with a total of 46 markets with details; 19 public markets, 1 animal market, 23 shops and 3 other markets. Figure 7.2 or Table 7.3 shows the number of KUD members and the type of business in Mengwi subdistrict, there are 3 KUD with 6,561 members, and there are types of business in the form of 2 RMU, 3 savings and loans, 3 KCK and 3 production inputs. Table 7.4 shows the number of economic facilities and infrastructure as follows; 22 groups of shops, 15 markets with permanent buildings, 8 markets with semi-permanent buildings, 3 markets without buildings, 88 mini markets, 1,307 grocery stores, 71 restaurants, 871 food stalls, 5 hotels and 184 mostel.

Gambar 7.1
Figures

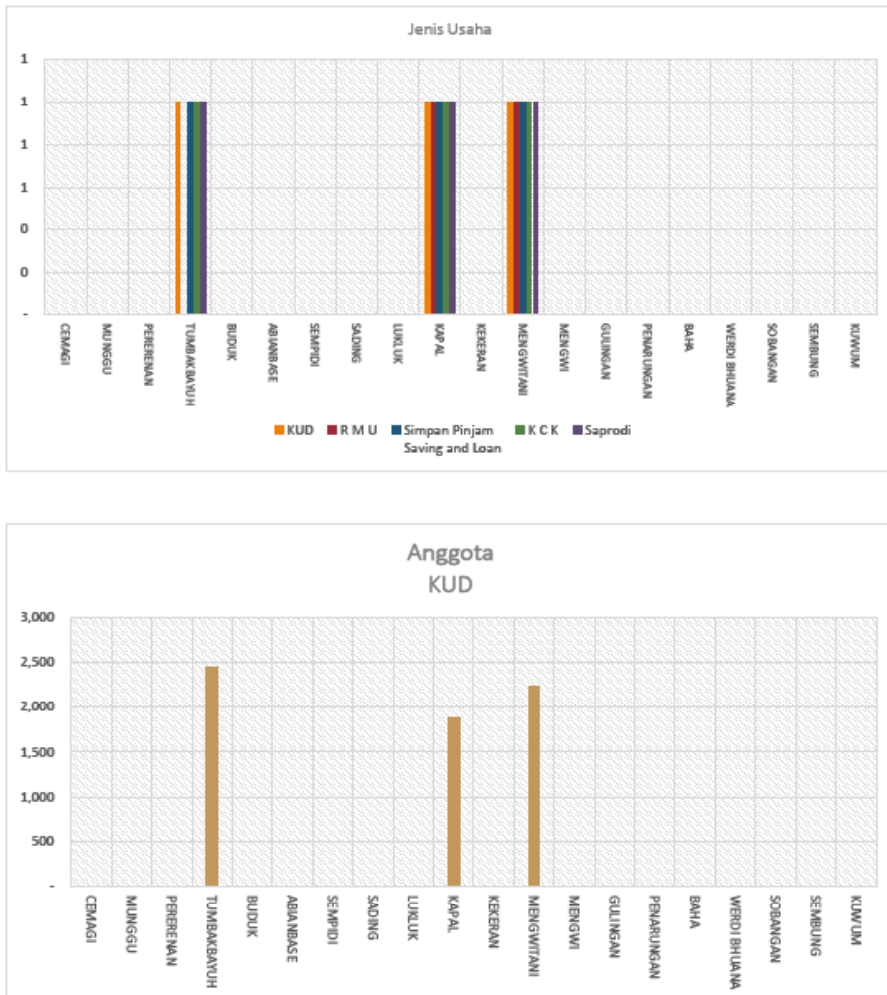
Banyaknya Tempat Pemasaran/Pasar Menurut Jenisnya dan Desa/Kelurahan di Kecamatan Mengwi, 2020
Number of Sites Marketing/Market by Type and Villages at Mengwi Subdistricts, 2020



Sumber : Perbekel/Lurah
Source : Village Head

Gambar 7.2
Figures

Jumlah Anggota KUD dan Jenis Usahanya Menurut Desa/Kelurahan di Kecamatan Mengwi, 2020
Total Member KUD and Type of Business by Villages at Mengwi Subdistricts, 2020



Sumber : Perbekel/Lurah
Source : Village Head

Tabel
Table 7.1**Banyaknya Tempat Pemasaran/Pasar Menurut Jenisnya dan Desa/Kelurahan di Kecamatan Mengwi, 2020**
Number of Sites Marketing/Market by Type and Villages at Mengwi Subdistricts, 2020

Desa/Kelurahan <i>Villages</i>	Pasar <i>Market</i>				Jumlah <i>Total</i>
	Umum <i>General</i>	Hewan <i>Animal</i>	Kelompok Pertokoan <i>Shopping Group</i>	Lainnya <i>Others</i>	
(1)	(2)	(3)	(4)	(5)	(6)
Cemagi	-	-	-	-	-
Munggu	1	-	2	-	3
Pererenan	1	-	-	-	1
Tumbak bayuh	-	-	-	-	-
Buduk	1	-	-	-	1
Abianbase	1	-	3	-	4
Sempidi	1	-	4	-	5
Sading	2	-	-	1	3
Lukluk	1	-	2	-	3
Kapal	2	-	4	1	7
Kekeran	-	-	-	-	-
Megnwitani	2	1	4	-	7
Mengwi	1	-	2	1	4
Gulingan	1	-	-	-	1
Penarungan	1	-	-	-	1
Baha	1	-	-	-	1
Werdhi Bhuana	1	-	-	-	1
Sobangan	-	-	-	-	-
Sembung	1	-	2	-	3
Kuwum	1	-	-	-	1
Mengwi	19	1	23	3	46

Sumber : Perbekel/Lurah
Source : Village Head

Tabel 7.2
Table**Banyaknya Usaha Koperasi Menurut Jenis dan Desa/
Kelurahan di Kecamatan Mengwi, 2020**
*The Number of Cooperative Share Specified by Kind and
Villages at Mengwi Subdistricts, 2020*

Desa/ Kelurahan Villages	KUD				Non KUD			
			Simpan Pinjam Saving and Loan		Desa Village		Fungsional Functional	
	Jumlah Total	Anggota Member	Jumlah Total	Anggota Member	Jumlah Total	Anggota Member	Jumlah Total	Anggota Member
(1)	(2)	(3)	(4)	(5)	(6)	(7)	(8)	(9)
Cemagi	-	-	3	937	-	-	-	-
Munggu	-	-	6	330	-	-	-	-
Pererenan	-	-	3	1 072	-	-	-	-
Tumbak bayuh	1	2 446	1	121	-	-	-	-
Buduk	-	-	3	115	-	-	-	-
Abianbase	-	-	5	719	-	-	-	-
Sempidi	-	-	3	155	-	-	-	-
Sading	-	-	1	245	-	-	-	-
Lukluk	-	-	6	1 304	-	-	-	-
Kapal	1	1 883	17	1 289	-	-	-	-
Kekeran	-	-	1	187	-	-	-	-
Megnwitani	1	2 232	6	525	-	-	-	-
Mengwi	-	-	9	1 847	-	-	-	-
Gulingan	-	-	3	386	-	-	-	-
Penarungan	-	-	8	369	-	-	-	-
Baha	-	-	5	194	-	-	-	-
Werdhi Bhuana	-	-	1	125	-	-	-	-
Sobangan	-	-	3	350	1	35	-	-
Sembung	-	-	7	921	-	-	-	-
Kuwum	-	-	3	106	-	-	-	-
Mengwi	3	6 561	94	11 297	1	35	-	-

Sumber : Perbekel/Lurah

Source : Village Head

Lanjutan Tabel/*Continued Table 7.2*

Desa/Kelurahan <i>Villages</i>	Non KUD					
	Non Fungsional <i>Non Functional</i>		Lainnya <i>Others</i>		Jumlah <i>Total</i>	
	Jumlah <i>Total</i>	Anggota <i>Member</i>	Jumlah <i>Total</i>	Anggota <i>Member</i>	Jumlah <i>Total</i>	Anggota <i>Member</i>
(1)	(10)	(11)	(12)	(13)	(14)	(15)
Cemagi	-	-	-	-	3	937
Munggu	-	-	-	-	6	330
Pererenan	-	-	-	-	3	1 072
Tumbak bayuh	-	-	-	-	2	2 567
Buduk	-	-	-	-	3	115
Abianbase	-	-	-	-	5	719
Sempidi	-	-	-	-	3	155
Sading	-	-	-	-	1	245
Lukluk	-	-	-	-	6	1 304
Kapal	-	-	-	-	18	3 172
Kekeran	-	-	-	-	1	187
Megnwitani	-	-	-	-	7	2 757
Mengwi	-	-	-	-	9	1 847
Gulingan	-	-	-	-	3	386
Penarungan	-	-	-	-	8	369
Baha	-	-	-	-	5	194
Werdhi Bhuana	-	-	-	-	1	125
Sobangan	-	-	-	-	4	385
Sambung	-	-	-	-	7	921
Kuwum	-	-	-	-	3	106
Mengwi	-	-	-	-	98	17 893

Sumber : Perbekel/Lurah

Source : *Village Head*

Tabel
Table 7.3**Jumlah Anggota KUD dan Jenis Usahanya Menurut Desa/
Kelurahan di Kecamatan Mengwi, 2020**
**Total Member KUD and Type of Business by Villages at
Mengwi Subdistricts, 2020**

Desa/Kelurahan <i>Villages</i>	KUD			Jenis Usahanya <i>Type of Business</i>	
	Jumlah <i>Total</i>	Anggota <i>Member</i>	RMU	Simpan Pinjam <i>Saving and Loan</i>	KC K
(1)	(2)	(3)	(4)	(5)	(6)
Cemagi	-	-	-	-	-
Munggu	-	-	-	-	-
Pererenan	-	-	-	-	-
Tumbak bayuh	1	2 446	-	1	1
Buduk	-	-	-	-	-
Abianbase	-	-	-	-	-
Sempidi	-	-	-	-	-
Sading	-	-	-	-	-
Lukluk	-	-	-	-	-
Kapal	1	1 883	1	1	1
Kekeran	-	-	-	-	-
Megnwitani	1	2 232	1	1	1
Mengwi	-	-	-	-	-
Gulingan	-	-	-	-	-
Penarungan	-	-	-	-	-
Baha	-	-	-	-	-
Werdhi Bhuana	-	-	-	-	-
Sobangan	-	-	-	-	-
Sembung	-	-	-	-	-
Kuwum	-	-	-	-	-
Mengwi	3	6 561	2	3	3

Sumber : Perbekel/Lurah
Source : Village Head

Lanjutan Tabel/*Continued Table 7.3*

Desa/Kelurahan <i>Villages</i>	Jenis Usahanya <i>Type of Business</i>	
	Saprodi	Lainnya <i>Others</i>
(1)	(7)	(8)
Cemagi	-	-
Munggu	-	-
Pererenan	-	-
Tumbak bayuh	1	-
Buduk	-	-
Abianbase	-	-
Sempidi	-	-
Sading	-	-
Lukluk	-	-
Kapal	1	-
Kekeran	-	-
Megnwitani	1	-
Mengwi	-	-
Gulingan	-	-
Penarungan	-	-
Baha	-	-
Werdhi Bhuana	-	-
Sobangan	-	-
Sembung	-	-
Kuwum	-	-
Mengwi	3	-

Tabel 7.4 Banyaknya Sarana dan Prasarana Ekonomi Menurut Desa/ Kelurahan dan Jenisnya di Kecamatan Mengwi, 2020
Total Member KUD and Type of Business by Villages at Mengwi Subdistricts, 2020

Desa/Kelurahan <i>Villages</i>	Kelompok Pertokoan <i>Shopping Arcade</i>	Pasar dengan Bangunan Permanen <i>Permanent Traditional Market</i>	Pasar dengan Bangunan Semi Permanen <i>Semi Permanent Traditional Market</i>	Pasar Tanpa Bangunan <i>Traditional Market Without Building</i>
(1)	(2)	(3)	(4)	(5)
Cemagi	-	-	-	-
Munggu	1	1	-	-
Pererenan	-	1	-	-
Tumbak bayuh	-	-	-	-
Buduk	-	1	-	-
Abianbase	3	1	-	-
Sempidi	4	1	-	1
Sading	-	1	2	-
Lukluk	2	1	-	-
Kapal	4	2	1	1
Kekeran	-	-	-	-
Megnwitani	4	2	1	-
Mengwi	2	1	1	1
Gulingan	-	-	1	-
Penarungan	-	-	1	-
Baha	-	-	-	-
Werdhi Bhuana	-	1	-	-
Sobangan	-	-	-	-
Sembung	2	2	-	-
Kuwum	-	-	1	-
Mengwi	22	15	8	3

Sumber : BPS, Pendataan Potensi Desa (Podes) 2020

Source: BPS, Villages Potential Data Collection 2020

Lanjutan Tabel/*Continued Table 7.4*

Desa/Kelurahan <i>Villages</i>	Minimarket/ Swalayan <i>Minimarket</i>	Toko/Warung Kelontong <i>Small Store</i>	Restoran/Rumah Makan <i>Restaurant</i>	Warung/Kedai Makanan <i>Food Stall</i>
(1)	(6)	(7)	(8)	(9)
Cemagi	3	25	7	27
Munggu	9	43	18	114
Pererenan	6	43	4	24
Tumbak bayuh	1	26	1	14
Buduk	4	37	2	54
Abianbase	4	25	10	34
Sempidi	5	85	9	41
Sading	1	75	-	40
Lukluk	8	87	6	20
Kapal	13	155	4	45
Kekeran	1	57	-	3
Megnwitani	5	99	-	39
Mengwi	4	146	-	63
Gulingan	2	105	-	45
Penarungan	6	50	-	30
Baha	1	21	-	26
Werdhi Bhuana	7	112	10	112
Sobangan	-	16	-	12
Sembung	6	75	-	62
Kuwum	2	25	-	12
Mengwi	88	1 307	71	817

Sumber : BPS, Pendataan Potensi Desa (Podes) 2020
 Source: BPS, Villages Potential Data Collection 2020

Lanjutan Tabel/*Continued Table 7.4*

Desa/Kelurahan Villages	Hotel Hotel	Hostel/Motel/Wisma Hostel
(1)	(10)	(11)
Cemagi	1	36
Munggu	-	21
Pererenan	-	82
Tumbak bayuh	1	22
Buduk	-	15
Abianbase	-	2
Sempidi	1	-
Sading	-	-
Lukluk	-	1
Kapal	1	-
Kekeran	-	-
Megnwitani	1	1
Mengwi	-	-
Gulingan	-	-
Penarungan	-	2
Baha	-	-
Werdhi Bhuana	-	1
Sobangan	-	-
Sembung	-	-
Kuwum	-	1
Mengwi	5	184

Sumber : BPS, Pendataan Potensi Desa (Podes) 2020

Source: BPS, Villages Potential Data Collection 2020

08

**HOTEL, PARIWISATA, TRANSPORTASI DAN
KOMUNIKASI**
*HOTEL, TOURISM, TRANSPORTATION AND
COMMUNICATION*

205 kecelakaan

Jumlah kecelakaan lalu lintas 2019

128 kecelakaan

Jumlah kecelakaan lalu lintas 2020

*Jumlah kecelakaan lalu lintas di tahun 2020 menurun
jika dibandingkan tahun 2019*

*Number of traffic accidents in 2020 decreased
compared to 2019*



PENJELASAN TEKNIS

1. Data transportasi dan komunikasi meliputi:
 - a. Panjang jalan
 - b. Angkutan darat
 - c. Angkutan laut
 - d. Angkutan udara
 - e. Pos dan telekomunikasi
2. Kendaraan bermotor adalah setiap kendaraan yang digerakkan oleh peralatan teknik yang ada pada kendaraan tersebut, biasanya digunakan untuk angkutan orang atau barang di atas jalan raya selain kendaraan yang berjalan di atas rel. kendaraan bermotor yang dicatat adalah semua jenis kendaraan kecuali kendaraan bermotor TNI/Polri dan Korps Diplomatik.
3. Mobil penumpang adalah setiap kendaraan bermotor yang dilengkapi dengan tempat duduk untuk sebanyak-banyaknya delapan orang, tidak termasuk tempat duduk untuk pengemudi, baik dilengkapi atau tidak dilengkapi bagasi.
4. Mobil bis adalah setiap kendaraan bermotor yang dilengkapi dengan tempat duduk untuk lebih dari delapan orang, tidak termasuk tempat duduk untuk pengemudi, baik dilengkapi atau tidak dilengkapi bagasi.
5. Mobil truk adalah setiap kendaraan bermotor yang digunakan untuk angkutan barang, selain mobil penumpang,

TECHNICAL NOTES

1. *Data on transportation and communications cover:*
 - a. *Length of road*
 - b. *Land transportation*
 - c. *Sea transportation*
 - d. *Air transportation*
 - e. *Post and telecommunication*
2. *Motor vehicles are any kind of vehicles motorized by machine set up in those vehicles, they are usually used for transporting people or goods on roads except vehicles moving along a railway line. The data cover all kinds of motor vehicles except those belong to Indonesia Army Force Indonesian State Police and Diplomatic Corps.*
3. *Passenger cars are any motor vehicles with no more than eight seats, excluding seat for driver, it can be with or without hoot.*
4. *Buses are large passenger cars having seats for more than eight passengers, excluding seat for driver, it can be with or without hoot.*
5. *Trucks are any motor vehicles used to transport goods excluding passenger cars, buses, and motorcycles.*

6. Data panjang jalan negara dan jalan provinsi bersumber dari Dinas Pekerjaan Umum.
 7. Kunjungan kapal adalah kapal yang datang di pelabuhan baik untuk berlabuh diperairan maupun bersandar di dermaga.
 8. Gross ton (GT) adalah volume ruangan kapal dalam m³, kecuali terowongan, lubang poros baling-baling, tempat jangkar, dan alas ganda.
 9. Sumber data transportasi berasal dari masing-masing instansi terkait, dikumpulkan oleh Badan Pusat Statistik (BPS) setiap bulan/tahun.
 10. Kantor Pos adalah tempat pemberi pelayanan komunikasi tertulis dan atau surat elektronik, layanan paket, layanan logistik, layanan transaksi keuangan, dan layanan keagenan pos untuk kepentingan umum. Rumah pos berfungsi sama seperti kantor pos dan kantor pos pembantu, bedanya rumah pos biasanya terletak di daerah terpencil.
 11. Telekomunikasi adalah setiap pemancaran, pengiriman dan atau penerimaan dari setiap informasi dalam bentuk tanda-tanda, isyarat, tulisan, gambar, suara dan bunyi melalui sistem kawat, optic radio atau sistem elektromagnetik lainnya.
6. Data panjang jalan negara dan jalan provinsi bersumber dari Dinas Pekerjaan Umum.
 7. Kunjungan kapal adalah kapal yang datang di pelabuhan baik untuk berlabuh diperairan maupun bersandar di dermaga.
 8. Gross ton (GT) adalah volume ruangan kapal dalam m³, kecuali terowongan, lubang poros baling-baling, tempat jangkar, dan alas ganda.
 9. Sumber data transportasi berasal dari masing-masing instansi terkait, dikumpulkan oleh Badan Pusat Statistik (BPS) setiap bulan/tahun.
 10. Kantor Pos adalah tempat pemberi pelayanan komunikasi tertulis dan atau surat elektronik, layanan paket, layanan logistik, layanan transaksi keuangan, dan layanan keagenan pos untuk kepentingan umum. Rumah pos berfungsi sama seperti kantor pos dan kantor pos pembantu, bedanya rumah pos biasanya terletak di daerah terpencil.
 11. Telekomunikasi adalah setiap pemancaran, pengiriman dan atau penerimaan dari setiap informasi dalam bentuk tanda-tanda, isyarat, tulisan, gambar, suara dan bunyi melalui sistem kawat, optic radio atau sistem elektromagnetik lainnya.

ULASAN

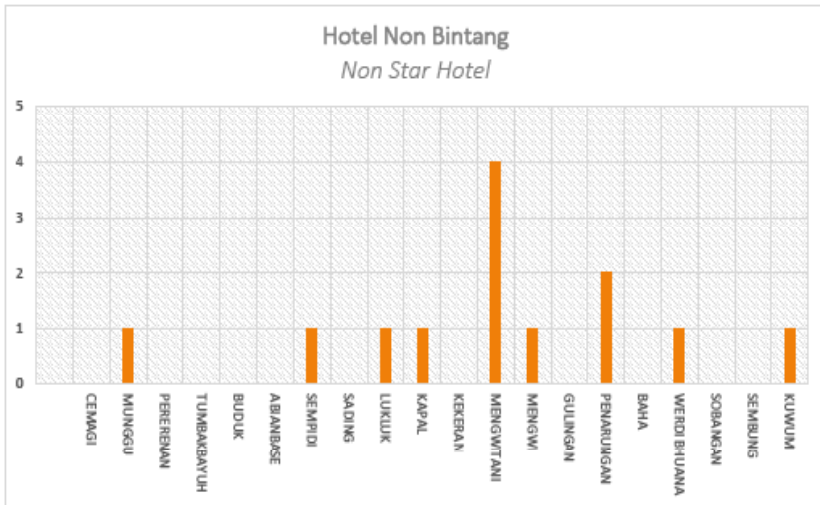
BAB 08 menampilkan data tentang Hotel, Pariwisata, Transportasi dan Komunikasi. Pada Gambar 8.1 atau Tabel 8.1 menampilkan banyaknya hotel Bintang dan non bintang, di Kecamatan Mengwi hanya terdapat hotel non-bintang dengan jumlah 12 hotel dengan 49 pegawai. Pada Gambar 8.2 atau Tabel 8.3 menunjukkan data panjang jalan menurut jenis, denan jalan yang di aspal sepanjang 367 km dan 37 jembatan di Kecamatan Mengwi. Tabel lainnya menunjukkan data banyaknya kendaraan bermotor menurut jenisnya, banyaknya kendaraan tindak bermotor menurut jenisnya, jumlah menara dan operator serta kondisi sinyal, keberadaan kantor pos, agen ekspedisi, pos pembantu serta kondisi jalan dan sarana transportasi antar desa di Kecamatan Mengwi.

DESCRIPTION

CHAPTER 08 displays data on Hotels, Tourism, Transportation and Communication. In Figure 8.1 or Table 8.1 shows the number of star and non-star hotels, in Mengwi subdistrict there are only non-star hotels with a total of 12 hotels with 49 employees. Figure 8.2 or Table 8.3 shows data on road length by type, with 367 km of asphalt roads and 37 bridges in Mengwi subdistrict. Another table shows data on the number of motorized vehicles by type, the number of motorized vehicles by type, the number of towers and operators and signal conditions, the presence of post offices, expedition agents, auxiliary posts and the condition of roads and transportation facilities between villages in Mengwi subdistrict.

Gambar 8.1
Figures

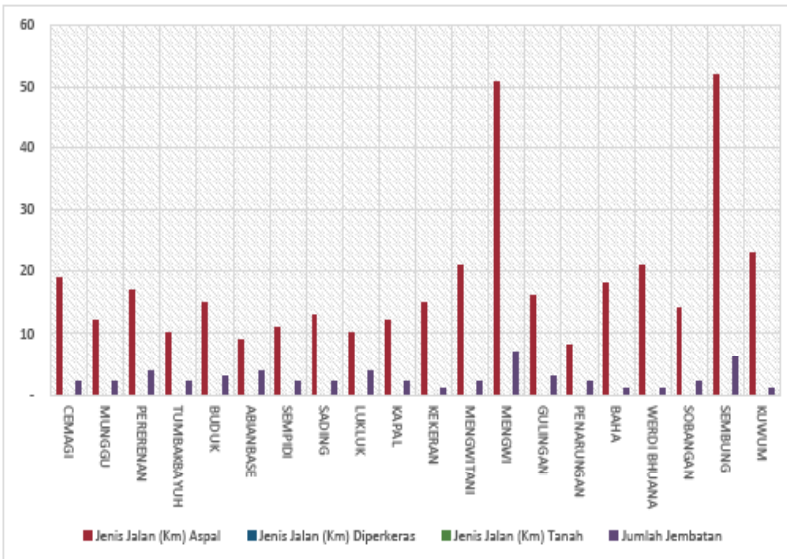
Banyaknya Hotel Bintang dan Non Bintang Menurut Desa/Kelurahan di Kecamatan Mengwi, 2020
Number of Star and Non-Star Hotel by Villages at Mengwi Subdistricts, 2020



Sumber : Perbekel/Lurah
Source : Village Head

Gambar 8.2
Figures

**Panjang Jalan Menurut Jenis Jalan dan Desa/Kelurahan
di Kecamatan Mengwi, 2020**
*Length of Road by Type and Villages at Mengwi
Subdistricts, 2020*



Sumber : Perbekel/Lurah
Source : Village Head

Tabel 8.1 Banyaknya Hotel Bintang dan Non Bintang Menurut Desa/ Kelurahan di Kecamatan Mengwi, 2020
Table 8.1 *Number of Star and Non-Star Hotel by Villages at Mengwi Subdistricts, 2020*

Desa/ Kelurahan Villages	Hotel Bintang Star Hotel					Hotel Non Bintang Non-Star Hotel
	Satu One Star	Dua Two Star	Tiga Three Star	Empat Four Star	Lima Five Star	
(1)	(2)	(3)	(4)	(5)	(6)	(7)
Cemagi	-	-	-	-	-	-
Munggu	-	-	-	-	-	1
Pererenan	-	-	-	-	-	-
Tumbak bayuh	-	-	-	-	-	-
Buduk	-	-	-	-	-	-
Abianbase	-	-	-	-	-	-
Sempidi	-	-	-	-	-	1
Sading	-	-	-	-	-	-
Lukluk	-	-	-	-	-	1
Kapal	-	-	-	-	-	1
Kekeran	-	-	-	-	-	-
Megnwitani	-	-	-	-	-	4
Mengwi	-	-	-	-	-	1
Gulingan	-	-	-	-	-	-
Penarungan	-	-	-	-	-	2
Baha	-	-	-	-	-	-
Werdhi Bhuana	-	-	-	-	-	1
Sobangan	-	-	-	-	-	-
Sembung	-	-	-	-	-	-
Kuwum	-	-	-	-	-	1
Mengwi	-	-	-	-	-	12

Sumber : Perbekel/Lurah
 Source : Village Head

Tabel 8.2
Table

Banyaknya Tenaga Kerja Hotel Bintang dan Non Bintang Menurut Desa/Kelurahan di Kecamatan Mengwi, 2020
Number of Manpower Star and Non-Star Hotel by Villages at Mengwi Subdistricts, 2020

Desa/ Kelurahan <i>Villages</i>	Hotel Bintang <i>Star Hotel</i>					Hotel Non Bintang <i>Non-Star Hotel</i>
	Satu <i>One Star</i>	Dua <i>Two Star</i>	Tiga <i>Three Star</i>	Empat <i>Four Star</i>	Lima <i>Five Star</i>	
(1)	(2)	(3)	(4)	(5)	(6)	(7)
Cemagi	-	-	-	-	-	-
Munggu	-	-	-	-	-	2
Pererenan	-	-	-	-	-	-
Tumbak bayuh	-	-	-	-	-	-
Buduk	-	-	-	-	-	-
Abianbase	-	-	-	-	-	-
Sempidi	-	-	-	-	-	18
Sading	-	-	-	-	-	-
Lukluk	-	-	-	-	-	2
Kapal	-	-	-	-	-	9
Kekeran	-	-	-	-	-	-
Megnwitani	-	-	-	-	-	8
Mengwi	-	-	-	-	-	2
Gulingan	-	-	-	-	-	-
Penarungan	-	-	-	-	-	4
Baha	-	-	-	-	-	-
Werdhi Bhuana	-	-	-	-	-	3
Sobangan	-	-	-	-	-	-
Sembung	-	-	-	-	-	-
Kuwum	-	-	-	-	-	3
Mengwi	-	-	-	-	-	49

Sumber : Perbekel/Lurah
Source : Village Head

Tabel 8.3
Table**Panjang Jalan Menurut Jenis Jalan dan Desa/Kelurahan di Kecamatan Mengwi, 2020**
Length of Road by Type and Villages at Mengwi Subdistricts, 2020

Desa/Kelurahan <i>Villages</i>	Jenis Jalan Type of Road (Km)			Jumlah Jembatan <i>Total of Bridge</i>
	Aspal <i>Asphalt</i>	Diperkeras <i>Hardened</i>	Tanah <i>Soil</i>	
(1)	(2)	(3)	(4)	(5)
Cemagi	19	-	-	2
Munggu	12	-	-	2
Pererenan	17	-	-	4
Tumbak bayuh	10	-	-	2
Buduk	15	-	-	3
Abianbase	9	-	-	4
Sempidi	11	-	-	2
Sading	13	-	-	2
Lukluk	10	-	-	4
Kapal	12	-	-	2
Kekeran	15	-	-	1
Megnwitani	21	-	-	2
Mengwi	51	-	-	7
Gulingan	16	-	-	3
Penarungan	8	-	-	2
Baha	18	-	-	1
Werdhi Bhuana	21	-	-	1
Sobangan	14	-	-	2
Sembung	52	-	-	6
Kuwum	23	-	-	1
Mengwi	367	-	-	53

Sumber : Perbekel/Lurah

Source : Village Head

Tabel 8.4
Table

**Banyaknya Kendaraan Bermotor Menurut Jenis dan Desa/
Kelurahan di kecamatan Mengwi, 2020**
*Number of Motor Vehicles by Type and Villages at Mengwi
Subdistricts, 2020*

Desa/ Kelurahan <i>Villages</i>	Jenis Kendaraan Bermotor <i>Type of Motor Vehicle</i>						
	Sepeda Motor <i>Motorcycle</i>	Taxi/ Sedan <i>Taxi</i>	Bemo Roda 4 <i>Minibus</i>	Mini Bus/ Bus <i>Bus</i>	Truk <i>Truck</i>	Pickup <i>Pickup</i>	Mobil Lainnya <i>Other Cars</i>
(1)	(2)	(3)	(4)	(5)	(6)	(7)	(8)
Cemagi	1 421	20	-	71	17	20	-
Munggu	3 255	21	-	80	12	22	-
Pererenan	2 096	18	-	53	7	14	-
Tumbak bayuh	1 533	16	-	42	5	31	-
Buduk	2 582	24	-	79	13	27	-
Abianbase	1 581	31	-	80	19	67	-
Sempidi	1 889	35	-	97	7	58	-
Sading	3 208	26	-	91	18	33	-
Lukluk	3 129	30	-	90	72	85	-
Kapal	5 141	43	-	140	63	130	-
Kekeran	1 827	9	-	40	6	29	-
Megnwitani	3 795	34	-	117	41	73	-
Mengwi	5 101	24	-	52	32	65	-
Gulingan	3 602	22	-	88	15	63	-
Penarungan	4 125	20	-	91	14	22	-
Baha	2 292	10	-	63	10	39	-
Werdhi Bhuana	2 707	23	-	97	13	47	-
Sobangan	2 105	9	-	33	5	33	-
Sembung	3 487	22	-	93	10	52	-
Kuwum	1 535	14	-	38	4	25	-
Mengwi	56 411	451	-	1 535	383	935	-

Sumber : Perbekel/Lurah
Source : Village Head

Tabel 8.5 Banyaknya Kendaraan Tidak Bermotor Menurut Jenis dan Desa/Kelurahan di Kecamatan Mengwi, 2020
Number of Non Motorized Vehicles by Kind and Village at Mengwi Subdistricts, 2020

Desa/ Kelurahan Villages	Jenis Kendaraan Tidak Bermotor Type of Non Motorized Vehicle				
	Gerobak Hewan Cattle Car	Delman Dokar	Becak Pedicab	Sepeda Bike	Lainnya Others
(1)	(2)	(3)	(4)	(5)	(6)
Cemagi	-	-	-	565	-
Munggu	-	-	-	1 112	-
Pererenan	-	-	-	672	-
Tumbak bayuh	-	-	-	622	-
Buduk	-	-	-	655	-
Abianbase	-	-	-	902	-
Sempidi	-	-	-	1 668	-
Sading	-	-	-	1 077	-
Lukluk	-	-	-	1 056	-
Kapal	-	-	-	1 998	-
Kekeran	-	-	-	698	-
Megnwitani	-	-	-	1 225	-
Mengwi	-	-	-	1 512	-
Gulingan	-	-	-	1 325	-
Penarungan	-	-	-	1 298	-
Baha	-	-	-	583	-
Werdhi Bhuana	-	-	-	576	-
Sobangan	-	-	-	743	-
Sembung	-	-	-	698	-
Kuwum	-	-	-	612	-
Mengwi	-	-	-	19 597	-

Sumber : Perbekel/Lurah

Source : Village Head

Tabel 8.6
Table

Jumlah Menara dan Operator Layanan Komunikasi Telepon Seluler Serta Kondisi Sinyal Telepon Seluler Menurut Desa/Kelurahan di Kecamatan Mengwi, 2020
Number of Towers and Cellular Telephone Communication Service Operators and Cellular Phone Signal Conditions by Village in Mengwi Subdistrict, 2020

Desa/ Kelurahan Villages	Jumlah Menara Telepon Seluler (BTS)	Jumlah Operator Layanan Komunikasi Telepon Seluler yang Menjangkau di Desa/ Kelurahan	Kondisi Sinyal Telepon Seluler di Sebagian Besar Wilayah Desa/Kelurahan
(1)	(2)	(3)	(4)
Cemagi	1	5	Kuat
Munggu	1	5	Kuat
Pererenan	2	5	Kuat
Tumbak bayuh	0	5	Kuat
Buduk	1	5	Kuat
Abianbase	1	5	Sangat Kuat
Sempidi	6	3	Sangat Kuat
Sading	3	3	Sangat Kuat
Lukluk	3	4	Sangat Kuat
Kapal	4	3	Sangat Kuat
Kekeran	1	3	Sangat Kuat
Megnwitani	1	4	Sangat Kuat
Mengwi	2	4	Sangat Kuat
Gulingan	2	5	Kuat
Penarungan	2	5	Kuat
Baha	1	5	Kuat
Werdhi Bhuana	3	5	Kuat
Sobangan	0	5	Kuat
Sembung	1	5	Kuat
Kuwum	1	3	Kuat
Mengwi	36	87	-

Sumber : BPS, Pendataan Potensi Desa (Podes) 2020

Source: BPS, Villages Potential Data Collection 2020

Tabel 8.7 Sarana Transportasi Antar Desa/Kelurahan Menurut Desa/
Table 8.7 Sarana Transportasi Antar Desa/Kelurahan di Kecamatan Mengwi, 2020
Inter-Village Transportation Facilities by Village in Mengwi Subdistrict, 2020

Desa/Kelurahan Villages	Jenis Transportasi	Keberadaan Angkutan Umum
(1)	(2)	(3)
Cemagi	Darat	Ada-tanpa trayek
Munggu	Darat	Ada-tanpa trayek
Pererenan	Darat	Ada-tanpa trayek
Tumbak bayuh	Darat	Ada-tanpa trayek
Buduk	Darat	Ada-tanpa trayek
Abianbase	Darat	Ada-tanpa trayek
Sempidi	Darat	Ada-Trayek tetap
Sading	Darat	Ada-tanpa trayek
Lukluk	Darat	Ada-Trayek tetap
Kapal	Darat	Ada-Trayek tetap
Kekeran	Darat	Ada-tanpa trayek
Megnwitani	Darat	Ada-Trayek tetap
Mengwi	Darat	Ada-Trayek tetap
Gulingan	Darat	Ada-tanpa trayek
Penarungan	Darat	Ada-tanpa trayek
Baha	Darat	Ada-tanpa trayek
Werdhi Bhuana	Darat	Ada-Trayek tetap
Sobangan	Darat	Ada-tanpa trayek
Sembung	Darat	Ada-Trayek tetap
Kuwum	Darat	Ada-Trayek tetap
Mengwi		

Sumber : BPS, Pendataan Potensi Desa (Podes) 2020
 Source: BPS, Villages Potential Data Collection 2020

Tabel 8.8
Table**Kondisi Jalan Darat Antar Desa/Kelurahan Menurut Desa/
Kelurahan di Kecamatan Mengwi, 2020**
*Land Road Conditions between Villages by Village in
Mengwi Subdistrict, 2020*

Desa/Kelurahan <i>Villages</i>	Jenis Permukaan Jalan <i>Road Condition</i>	Dapat Dilalui Kendaraan Bermotor Roda 4 atau Lebih <i>Can Be Crossed By 4 Wheeled Vehicle</i>
(1)	(2)	(3)
Cemagi	Aspal/Beton	Sepanjang tahun
Munggu	Aspal/Beton	Sepanjang tahun
Pererenan	Aspal/Beton	Sepanjang tahun
Tumbak bayuh	Aspal/Beton	Sepanjang tahun
Buduk	Aspal/Beton	Sepanjang tahun
Abianbase	Aspal/Beton	Sepanjang tahun
Sempidi	Aspal/Beton	Sepanjang tahun
Sading	Aspal/Beton	Sepanjang tahun
Lukluk	Aspal/Beton	Sepanjang tahun
Kapal	Aspal/Beton	Sepanjang tahun
Kekeran	Aspal/Beton	Sepanjang tahun
Megnwitani	Aspal/Beton	Sepanjang tahun
Mengwi	Aspal/Beton	Sepanjang tahun
Gulingan	Aspal/Beton	Sepanjang tahun
Penarungan	Aspal/Beton	Sepanjang tahun
Baha	Aspal/Beton	Sepanjang tahun
Werdhi Bhuana	Aspal/Beton	Sepanjang tahun
Sobangan	Aspal/Beton	Sepanjang tahun
Sambung	Aspal/Beton	Sepanjang tahun
Kuwum	Aspal/Beton	Sepanjang tahun
Mengwi		

Sumber : BPS, Pendataan Potensi Desa (Podes) 2020
Source: BPS, Villages Potential Data Collection 2020

Tabel 8.9
Table

Keberadaan Kantor Pos/Pos Pembantu/Rumah Pos dan Perusahaan/Agen Jasa Ekspedisi Swasta Menurut Desa/Kelurahan di Kecamatan Mengwi, 2020
The Existence of Post Offices / Auxiliary Posts / Post Houses And Companies / Private Courier Service Agents According to Villages in Mengwi Subdistrict, 2020 from Ngurah Rai Airport by Month, 2020

Desa/Kelurahan <i>Villages</i>	Kantor Pos/ Pos Pembantu/ Rumah Pos <i>Post Offices / Auxiliary Posts / Post Houses</i>	Perusahaan/ Agen Jasa Ekspedisi Swasta <i>Companies / Private Courier Service Agents</i>
(1)	(2)	(3)
Cemagi	Tidak ada	Tidak ada
Munggu	Tidak ada	Beroperasi
Pererenan	Tidak ada	Tidak ada
Tumbak bayuh	Tidak ada	Tidak ada
Buduk	Beroperasi	Beroperasi
Abianbase	Tidak ada	Tidak ada
Sempidi	Beroperasi	Beroperasi
Sading	Tidak ada	Beroperasi
Lukluk	Tidak ada	Beroperasi
Kapal	Tidak ada	Beroperasi
Kekeran	Tidak ada	Tidak ada
Megnwitani	Beroperasi	Tidak ada
Mengwi	Tidak ada	Tidak ada
Gulingan	Tidak ada	Tidak ada
Penarungan	Tidak ada	Tidak ada
Baha	Tidak ada	Tidak ada
Werdhi Bhuana	Tidak ada	Beroperasi
Sobangan	Beroperasi	Tidak ada
Sambung	Tidak ada	Tidak ada
Kuwum	Tidak ada	Tidak ada
Mengwi		

Sumber : BPS, Pendataan Potensi Desa (Podes) 2020

Source: BPS, Villages Potential Data Collection 2020

09

PERBANKAN, KOPERASI, DAN HARGA-HARGA BANKING, COOPERATIVE, AND PRICES

**Terdapat 104 unit koperasi simpan pinjam
di Kecamatan Mengwi. Jumlah terbanyak terdapat
di Desa Penarungan sebanyak 20 unit**

***There are 104 units of savings and loan cooperatives
in Mengwi Subdistricts. The highest number is
in Penarungan Village 20 units***



PENJELASAN TEKNIS

1. Sistem pencatatan Statistik Ekspor dan Impor adalah "General Trade" dengan wilayah pencatatan meliputi seluruh wilayah kepabeanan Indonesia.
2. Pengesahan dokumen kepabeanan ekspor dan impor dilakukan oleh Bea dan Cukai berdasarkan Persetujuan Muat/Bongkar Barang.
3. Data ekspor berasal dari dokumen kepabeanan BC 3.0 atau yang disebut dokumen Pemberitahuan Ekspor Barang (PEB) yang diisi oleh eksportir.
4. Data impor berasal dari dokumen kepabeanan BC 2.0 atau yang disebut dokumen Pemberitahuan Impor Barang (PIB), Pemberitahuan Impor Barang Khusus (PIBK), Pemberitahuan Pabean *Free Trade Zone* (PPFTZ) dan dokumen kepabeanan BC 2.3 yang mencatat impor barang dari Luar Negeri ke Kawasan Berikat.
5. Barang-barang yang dikirim ke luar negeri untuk diolah dicatat sebagai ekspor, sedangkan hasil olahan yang dikembalikan ke Indonesia dicatat sebagai impor.
6. Barang-barang luar negeri yang diolah di dalam negeri dicatat sebagai barang impor meskipun barang olahan tersebut akan kembali ke luar negeri.
7. Barang-barang yang tidak dicakup dalam pencatatan:

TECHNICAL NOTES

1. *The recording of export and import statistics is based on General Trade System covering all Indonesian customs areas.*
2. *The legalization of customs export and import documents is conducted by the Customs and Excise Office.*
3. *The export data are compiled based on customs export documents BC 3.0 or known as Export Declarations (PEB), filled by exporters.*
4. *The import data are compiled based on customs import documents BC 2.0 or known as Import Declarations Form (PIB), Import Declarations Form for Special Commodity (PIBK), Customs Declaration Form for Free Trade Zone (PPFTZ), and customs import documents BC 2.3 which records import goods from foreign country to Bounded Zones Area.*
5. *Goods send abroad for processing purposes are recorded as export while its product sent to Indonesia are recorded as import.*
6. *Foreign goods processed in Indonesia are still recorded as imports although the products will be sent to abroad.*
7. *Items not included in the recording:*
 - a. *Passenger's clothing and jewelry.*
 - b. *Passengers' belongings from/to overseas for their own use, except refrigerators, televisiion sets, etc.*

- a. Pakaian dan barang-perhiasan penumpang
 - b. Barang-barang bawaan penumpang dari/ke luar negeri untuk dipakai sendiri, kecuali lemari es, pesawat televisi, dan sebagainya.
 - c. Barang-barang untuk keperluan perwakilan kedutaan suatu negara.
 - d. Barang-barang ekspedisi dan ekshibisi atau pameran.
 - e. Barang-barang untuk militer yang diimpor langsung oleh angkatan bersenjata.
 - f. Pembungkus/peti kemas untuk diisi kembali.
 - g. Uang dan surat-surat berharga.
 - h. Barang-barang contoh.
8. Sistem pengolahan dokumen impor/ekspor Indonesia adalah sistem "Carry Over" yaitu dokumen ditunggu selama satu bulan, setelah bulan berjalan, sedangkan dokumen-dokumen yang terlambat akan diolah pada bulan berikutnya. Dengan demikian dokumen bulan-bulan sebelumnya yang terlambat diterima dan masuk pada bulan berjalan, diperlakukan sebagai dokumen bulan pengolahan.
 9. Pelabuhan Muat adalah pelabuhan darimana barang diangkut ke luar negeri atau diekspor.
 - c. *Goods imported/exported for the use of foreign representative countries/embassies.*
 - d. *Goods for expeditions, and shows or exhibitions.*
 - e. *Military goods directly imported by the Armed Forces.*
 - f. *Packings/containers to be refilled.*
 - g. *Bank notes and securities.*
 - h. *Sample goods.*
 8. *The system used in processing Indonesian export and import documents is "Carry Over" system. Documents are processed one month after the current month, while those received later will be processed for the succeeding month. This means previous documents received in the current month will be treated as processed documents* Port of loading is port where the goods are transported out of the country or exported.
 9. *Port of Loading is the port from which goods are transported abroad or exported.*

ULASAN

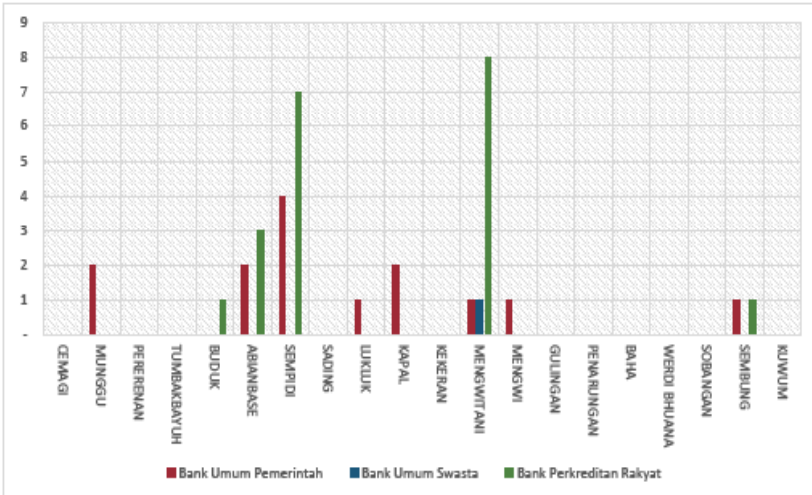
BAB 09 menunjukkan data tentang Perbankan, Koperasi dan Harga-Harga. Tabel yang ditampilkan berupa banyaknya sarana lembaga keuangan seperti bank dan koperasi di Kecamatan Mengwi. Adapun beberapa jenis bank antara lain bank pemerintah, bank daerah, bank swasta, Lembaga Perkreditan Desa (LPD) dan Bank Perkreditan Desa. Pada Gambar 9.1 atau Tabel 9.2 terdapat 28 bank umum pemerintah, 14 bank umum swasta dan 20 bank perkreditan rakyat. Pada Gambar 9.2 atau Tabel 9.3 terdapat beberapa koperasi aktif antara lain; 2 KUD, 104 koperasi simpan pinjam dan 4 koperasi lainnya.

DESCRIPTION

CHAPTER 09 shows data on Banking, Cooperatives and Prices. The table shown is the number of financial institution facilities such as banks and cooperatives in Mengwi subdistrict. There are several types of banks, including state banks, regional banks, private banks, Rural Credit Institutions (LPD) and Rural Credit Banks. In Figure 9.1 or Table 9.2 there are 28 commercial banks, 14 private banks, and 20 Rural Credit Banks. In Figure 9.2 or Table 9.3 there are several active cooperatives, including; 2 KUD, 104 savings and loan cooperatives and 4 other cooperatives.

Gambar 9.1
Figures

Banyaknya Sarana Lembaga Keuangan Yang Beroperasi Menurut Desa/Kelurahan dan Jenisnya di Kecamatan Mengwi, 2020
Number of Financial Institution Facilities That Operate by Village and Types in Mengwi Subdistrict, 2020

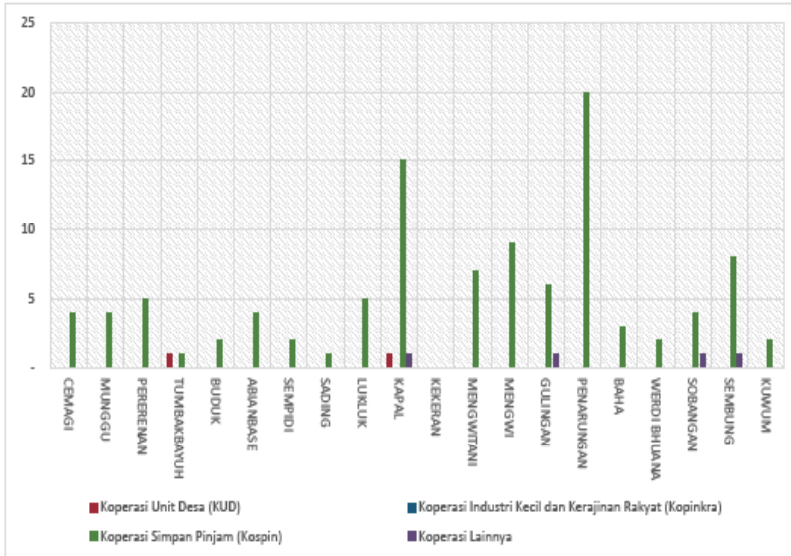


Sumber : BPS, Pendataan Potensi Desa (Podes) 2020
Source: BPS, Villages Potential Data Collection 2020

Gambar 9.2
Figures

**Banyaknya Koperasi yang Masih Aktif Menurut Desa/
Kelurahan dan Jenis Koperasi di Kecamatan Mengwi,
2020**

*Number of Cooperatives that are Still Active by Village
and Types of Cooperatives in Mengwi Subdistrict, 2020*



Sumber : BPS, Pendataan Potensi Desa (Podes) 2020

Source: BPS, Villages Potential Data Collection 2020

Tabel 9.1
Table**Jumlah Bank Menurut Jenis dan Desa/Kelurahan di Kecamatan Mengwi, 2020**
Number of Bank by Kind and Villages at Mengwi Subdistricts, 2020

Desa/ Kelurahan Villages	Jenis Bank Type of Banks							
	Pemerintah Government		Daerah Regional		Swasta Private		LPD Rural Credit Institutions	
	Jumlah Total	Tenaga Kerja Labor	Jumlah Total	Tenaga Kerja Labor	Jumlah Total	Tenaga Kerja Labor	Jumlah Total	Tenaga Kerja Labor
(1)	(2)	(3)	(4)	(5)	(6)	(7)	(8)	(9)
Cemagi	-	-	-	-	-	-	4	-
Munggu	1	-	1	-	-	-	3	-
Pererenan	-	-	-	-	-	-	1	-
Tumbak bayuh	-	-	-	-	-	-	1	-
Buduk	-	-	-	-	1	-	1	-
Abianbase	-	-	1	-	2	-	3	-
Sempidi	3	-	-	-	7	-	2	-
Sading	-	-	-	-	-	-	1	-
Lukluk	-	-	1	-	1	-	3	-
Kapal	3	-	-	-	1	-	1	-
Kekeran	-	-	-	-	-	-	1	-
Megnwitani	2	-	1	-	6	-	2	-
Mengwi	2	-	-	-	1	-	1	-
Gulingan	-	-	-	-	-	-	1	-
Penarungan	-	-	-	-	-	-	2	-
Baha	-	-	-	-	-	-	2	-
Werdhi Bhuana	-	-	-	-	-	-	2	-
Sobangan	-	-	-	-	-	-	2	-
Sembung	-	-	1	-	-	-	3	-
Kuwum	-	-	-	-	-	-	2	-
Mengwi	11	-	5	-	19	-	38	-

Sumber : Perbekel/Lurah

Source : Village Head

Tabel
Table 9.2

Banyaknya Sarana Lembaga Keuangan Yang Beroperasi Menurut Desa/Kelurahan dan Jenisnya di Kecamatan Mengwi, 2020
Number of Financial Institution Facilities That Operate by Village and Types in Mengwi Subdistrict, 2020

Desa/Kelurahan Villages	Bank Umum Pemerintah	Bank Umum Swasta	Bank Perkreditan Rakyat
(1)	(2)	(3)	(4)
Cemagi	-	-	-
Munggu	2	-	-
Pererenan	-	-	-
Tumbak bayuh	-	-	-
Buduk	-	-	1
Abianbase	2	-	3
Sempidi	4	-	7
Sading	-	-	-
Lukluk	1	-	-
Kapal	2	-	-
Kekeran	-	-	-
Megnwitani	1	1	8
Mengwi	1	-	-
Gulingan	-	-	-
Penarungan	-	-	-
Baha	-	-	-
Werdhi Bhuana	-	-	-
Sobangan	-	-	-
Sembung	1	-	1
Kuwum	-	-	-
Mengwi	14	1	20

Sumber : BPS, Pendataan Potensi Desa (Podes) 2020
Source: BPS, Villages Potential Data Collection 2020

Tabel
Table 9.3**Banyaknya Koperasi yang Masih Aktif Menurut Desa/
Kelurahan dan Jenis Koperasi di Kecamatan Mengwi, 2020**
*Number of Cooperatives that are Still Active by Village and
Types of Cooperatives in Mengwi Subdistrict, 2020*

Desa/Kelurahan Villages	Koperasi Unit Desa (KUD)	Koperasi Industri Kecil dan Kerajinan Rakyat (Kopinkra)	Koperasi Simpan Pinjam (Kospin)	Koperasi Lainnya
(1)	(2)	(3)	(4)	(5)
Cemagi	-	-	4	-
Munggu	-	-	4	-
Pererenan	-	-	5	-
Tumbak bayuh	1	-	1	-
Buduk	-	-	2	-
Abianbase	-	-	4	-
Sempidi	-	-	2	-
Sading	-	-	1	-
Lukluk	-	-	5	-
Kapal	1	-	15	1
Kekeran	-	-	-	-
Megnwitani	-	-	7	-
Mengwi	-	-	9	-
Gulingan	-	-	6	1
Penarungan	-	-	20	-
Baha	-	-	3	-
Werdhi Bhuana	-	-	2	-
Sobangan	-	-	4	1
Sambung	-	-	8	1
Kuwum	-	-	2	-
Mengwi	2	-	104	4

Sumber : BPS, Pendataan Potensi Desa (Podes) 2020

Source: BPS, Villages Potential Data Collection 2020



Sensus
Penduduk
2020

#MencatatIndonesia

DATA

MENCERDASKAN BANGSA

— *Enlighten The Nation* —



**BADAN PUSAT STATISTIK
KABUPATEN BADUNG
BPS-STATISTICS OF BADUNG PROVINCE**

Jl. Jln. Raya Darmasaba - Lukluk No. 28, Darmasaba,
Abiansema, Badung 80352
Telp. 8441616, Fax: 8441717
Homepage: <http://badungkab.bps.go.id>,
Email: bps5103@bps.go.id

ISSN 0208-7626



9 770208 762703